

U K E T U G



TOMMY



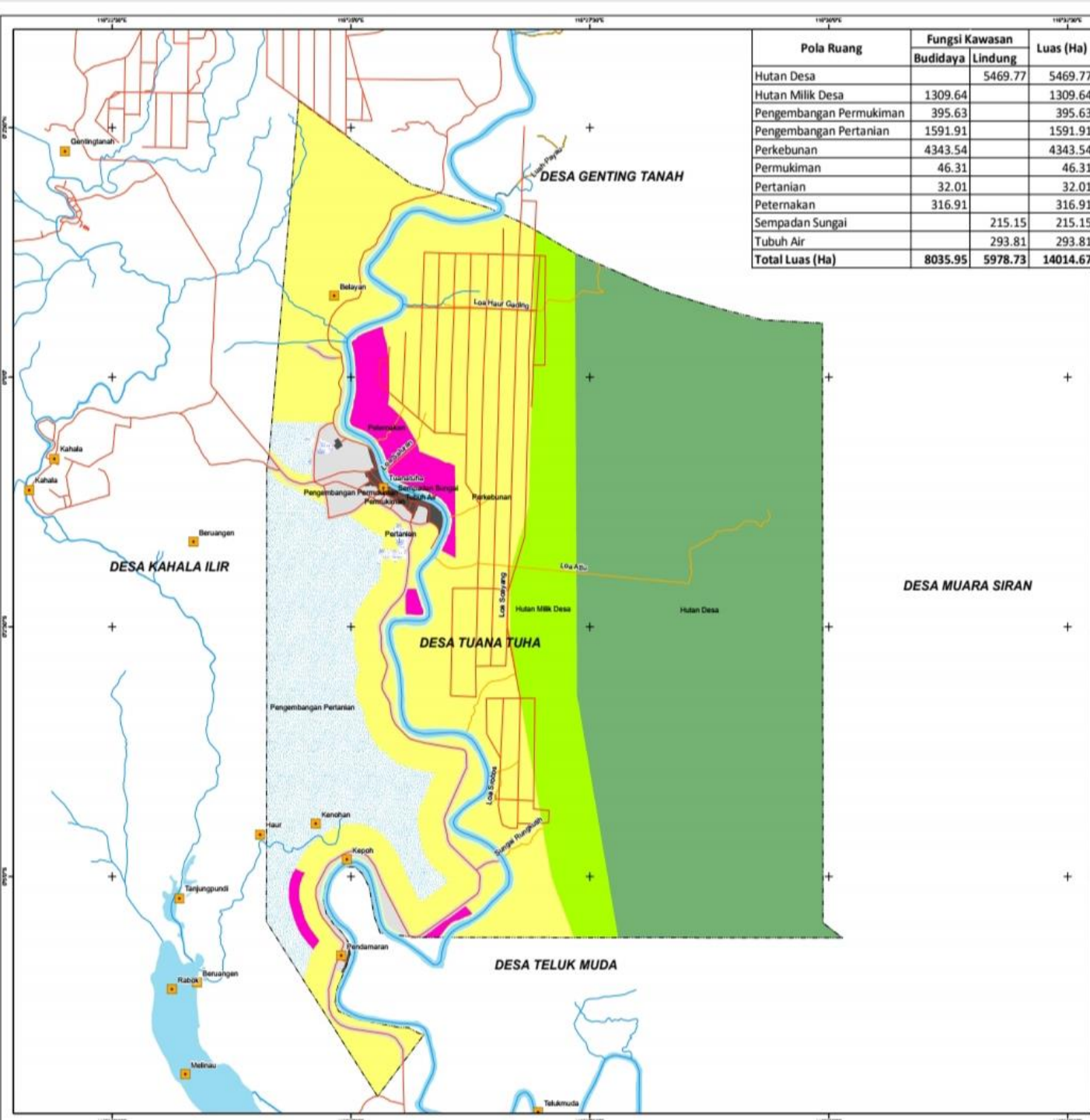
RESUME

22 Oktober 1990
RT 006 Desa Tuana Tuha
085250646780
tommyguleku@gmail.com

PENGALAMAN KERJA

KEPALA DESA
Periode 2016-2022

PENDIDIKAN TERAKHIR
Magister Pendidikan JR Manajemen
Pendidikan Universitas Mulawarman
Tahun 2017



Pola Ruang	Fungsi Kawasan		Luas (Ha)
	Budidaya	Lindung	
Hutan Desa		5469.77	5469.77
Hutan Milik Desa	1309.64		1309.64
Pengembangan Permukiman	395.63		395.63
Pengembangan Pertanian	1591.91		1591.91
Perkebunan	4343.54		4343.54
Pemukiman	46.31		46.31
Pertanian	32.01		32.01
Peternakan	316.91		316.91
Sempadan Sungai		215.15	215.15
Tubuh Air		293.81	293.81
Total Luas (Ha)	8035.95	5978.73	14014.67



PETA RENCANA TATA RUANG WILAYAH

DESA TUANA TUHA
KECAMATAN KENOHAN
KABUPATEN KUTAI KARTANEGARA
PROVINSI KALIMANTAN TIMUR
LUAS 14.105 HEKTAR



SKALA 1:50.000



DATUM : WGS 1984
SISTEM GRID : GRID GEOGRAFIS
ZONA : UTM ZONA 50N

KETERANGAN :

- Toponimi
- Jalur Nelayan
- Jalan
- Sungai
- Batas Desa

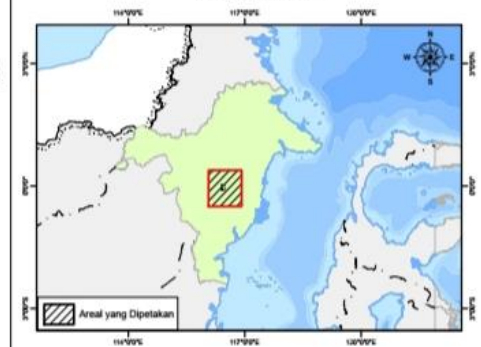
Rencana Tata Ruang Wilayah Desa

- Perkebunan
- Hutan Milik Desa
- Pengembangan Pemukiman
- Pengembangan Pertanian
- Tubuh Air
- Perikanan
- Sempadan Sungai

Sumber Data:

1. Peta Rupa Bumi Indonesia Skala 1:50.000 Tahun 2016
2. SK Bupati Kutai Kartanegara No. 411/SK-Bup/K/2013 Tentang Penetapan Batas Wilayah Desa Tuana Tuha, Kecamatan Kenohan, Kabupaten Kutai Kartanegara
3. Peraturan Daerah Kabupaten Kutai Kartanegara No. 09 Tahun 2013 tentang Rencana Tata Ruang Wilayah Kabupaten Kutai Kartanegara Tahun 2013-2033
4. SK 278 Tahun 2017 tentang Penetapan Fungsi Kawasan Hutan
5. Diskusi Lapangan

INSET PETA SKALA 1:13.500.000





PETA SARANA DAN PRASARANA

DESA TUANA TUHA
KECAMATAN KENOHAN
KABUPATEN KUTAI KARTANEGARA
PROVINSI KALIMANTAN TIMUR
LUAS 14.105 HEKTAR



SKALA 1:6.000

0 120 240 360 480 600 720
M

DATUM : WGS 1984
SISTEM GRID : GRID GEOGRAFIS
ZONA : UTM ZONA 50N

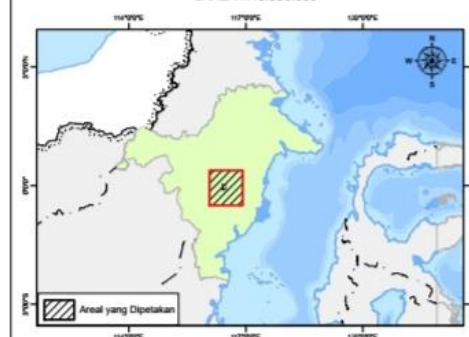
KETERANGAN :

- Toponimi/Titik Obyek
- Jalan
- Sungai
- Jalur Nelayan
- Batas Desa

Sumber Data:

1. Peta Rupa Bumi Indonesia Skala 1:50.000 Tahun 2016
2. SK Bupati Kutai Kartanegara No. 41/SP-Bup/HK/2013 Tentang Penetapan Batas Wilayah Desa Tuana Tuha, Kecamatan Kenohan, Kabupaten Kutai Kartanegara
3. Perubahan Daerah Kabupaten Kutai Kartanegara No. 09 Tahun 2013 tentang Rencana Tata Ruang Wilayah Kabupaten Kutai Kartanegara Tahun 2013-2033
4. SK 278 Tahun 2017 tentang Penetapan Fungsi Kawasan Hutan
5. Diskusi Lapangan

INSET PETA SKALA 1:13.500.000



72 Orang Petani Aren th. 2022

115 th. 2021

Terjadi Penyusutan

Estimasi Produksi Perbulan

9.987 Kg data Prodeskal th. 2021

1.678 Pohon Belum tergarap

Perkiraan Produksi 1.678 x 10 Liter

$16.780 : 6 = 2.796$ Kg Perhari

TANTANGAN



Regenerasi



Belum adanya tanaman aren secara budidaya



Mengubah perilaku sistem olahan



Kurangnya Sarana produksi




Minimnya pengetahuan tentang pentingnya mutu



Masih sulitnya pemasaran



PROSES PRODUKSI GULA AREN DESA TUANA TUHA



PROSES PRODUKSI GULA AREN PASER





PELUANG



Tinggi hasil produksi dan banyaknya potensi yang belum tergarap



Kerja sama dengan Pihak Ketiga di wilayah sekitar

A stylized illustration of a teal-colored branch with many small, oval-shaped leaves, hanging down from the top left corner of the image.

**SAHRUL KHAN NYANYI
LAGU SEDIH
SEKIAN
TERIMA KASIH**