

## KATA PENGANTAR



Puji syukur ke hadirat Allah SWT, yang telah menganugerahkan Rahmat dan Hidayah-Nya, sehingga buku “Statistik Perkebunan Provinsi Kalimantan Timur Tahun 2016” dapat kami susun dan sajikan.

Buku Statistik Perkebunan Provinsi Kalimantan Timur 2016 berikut merupakan gambaran pelaksanaan tugas pokok Dinas yang secara garis besar berisi informasi tentang hasil-hasil yang dicapai dalam pelaksanaan pembangunan perkebunan di Kalimantan Timur pada tahun 2016.

Data yang disajikan selain data primer atas hasil kegiatan langsung pembangunan perkebunan di Kalimantan Timur, juga data yang bersumber dari instansi terkait di tingkat Provinsi maupun Kabupaten/Kota seperti gambaran umum Provinsi Kalimantan Timur, luas areal, produksi, produktivitas, jumlah Tenaga Kerja Perkebunan (TKP) yang terlibat dalam usaha tani perkebunan, sarana pengolahan dan pendapatan petani serta potensi wilayah pengembangan perkebunan.

Semoga buku statistik perkebunan ini dapat memberikan informasi dan manfaat kepada berbagai pihak yang terkait dalam upaya memajukan pembangunan perkebunan di Kalimantan Timur.

Samarinda, Agustus 2017

Kepala,

**Ir. Ujang Rachmad, M.Si**  
**NIP. 19690120 199403 1 014**

## RINGKASAN

Provinsi Kalimantan Timur terbagi dalam 7 (tujuh) Kabupaten dan 3 (tiga) Kota dengan luas wilayah sekitar 167.320,65 Km<sup>2</sup> yang terdiri dari daratan seluas 127.346,92 Km<sup>2</sup>, perairan darat seluas 957,99 Km<sup>2</sup> dan wilayah lautan sejauh 12 Mil laut dari garis pantai terluar ke arah laut seluas 39.973,74 Km<sup>2</sup>. Pada tahun 2016 jumlah penduduk Kalimantan Timur 3.394.932 jiwa yang berdomisili di 103 Kecamatan dan 1.020 Desa. Dari jumlah penduduk tersebut, yang terlibat dalam pembangunan sub sektor perkebunan sebanyak 336.330 tenaga Kerja Perkebunan (TKP).

Secara umum gambaran hasil pertanian sub sektor perkebunan di Provinsi Kalimantan Timur tahun 2016 sebagai berikut :

### A. Luas Areal

Terdapat 5 (lima) jenis komoditi utama perkebunan yang dikembangkan di Kalimantan Timur dengan luas areal 1.312.977 Ha, terdiri dari kelapa sawit, karet, kakao, lada, kelapa dalam, dan aneka komoditi lainnya dengan gambaran sebagai berikut :

#### 1. Kelapa Sawit

Sukses Program Satu Juta Hektar Kelapa Sawit di Kalimantan Timur, melalui program pengembangan tahap 2 luas kelapa sawit mengalami kenaikan yang signifikan. Pada tahun 2012 luas tanam kelapa sawit sebanyak 824.413 hektar dan pada tahun 2016 luas tanam bertambah menjadi 1.150.078 hektar, sehingga terjadi kenaikan sebanyak 325.665 hektar atau 39,50 persen.

#### 2. Karet

Komoditi karet turut mengalami kenaikan luasan secara signifikan seiring terlaksananya program revitalisasi karet di wilayah Kabupaten/Kota. Luas tanam karet mengalami kenaikan sebanyak 26.872 hektar atau 29,86 persen, dimana pada tahun 2012 luas tanam karet masih 89.997 hektar menjadi 116.869 hektar pada tahun 2016.

#### 3. Kakao

Komoditi kakao mengalami penurunan luas tanam sebanyak 3.926 hektar atau -33,11 persen, dimana pada tahun 2012 luas tanam kakao mencapai 11.857 hektar menjadi 7.931 hektar pada tahun 2016. Penurunan luas tanam akibat tidak seimbangnya antara peremajaan (penanaman baru) dengan jumlah tanaman yang telah tua dan mati.

Selain itu adanya alih fungsi lahan menjadi kelapa sawit, tanaman pangan dan kurangnya minat petani dalam mengusahakan kakao juga menjadi penyebab penurunan luas tanam pada komoditi ini.

#### 4. Kelapa Dalam

Komoditi kelapa dalam di Kalimantan Timur juga mengalami penurunan luas tanam sebanyak 5.144 Ha (18,34 persen) dari 28.041 hektar pada tahun 2012 menjadi 22.897 Ha pada tahun 2016. Penurunan luas tanam akibat tidak seimbangnya antara peremajaan (penanaman baru) dengan jumlah tanaman yang telah tua dan mati. Selain itu adanya alih fungsi lahan menjadi kelapa sawit, tanaman pangan dan sektor pertambangan juga menjadi penyebab penurunan luas tanam pada komoditi ini.

#### 5. Lada

Kendati dilakukan kegiatan ekstensifikasi (perluasan lahan), komoditi lada tetap mengalami penurunan luas tanam yang cukup drastis akibat alih fungsi lahan menjadi kelapa sawit, tanaman pangan dan sektor pertambangan. Pada tahun 2012 luas tanam sebanyak 10.226 hektar menjadi 9.382 hektar pada tahun 2016, sehingga mengalami penurunan sebanyak 844 hektar atau 8,25 persen.

#### 6. Kopi

Meskipun bukan komoditi unggulan, namun kopi merupakan komoditi yang banyak dikembangkan secara swadaya oleh masyarakat di Kalimantan Timur. Sayangnya, kopi juga mengalami penurunan luas tanam akibat tidak seimbangnya antara peremajaan (penanaman baru) dengan jumlah tanaman yang telah tua dan mati. Pada tahun 2012 luas tanam kopi sebanyak 6.561 hektar menjadi 3.049 hektar pada tahun 2016, sehingga mengalami penurunan sebanyak 3.512 hektar atau 53,53 persen.

#### 7. Aneka Komoditi Lainnya

Aneka komoditi lainnya terdiri dari Aren, Kemiri, Kapok, Jambu Mete, Panili, Pala, Kayu Manis, Pinang, Sagu dan Nilam. Pada tahun 2012 luas tanam mencapai 3.603 hektar dan mengalami penurunan menjadi 2.771 hektar pada tahun 2016. Penurunan luas tanam terjadi akibat tidak seimbangnya antara tanaman tua / mati dengan peremajaan tanaman. Selain itu adanya alih fungsi lahan menjadi komoditi kelapa

sawit, tanaman pangan dan sektor pertambangan turut mempengaruhi terjadinya penurunan luas tanam pada sejumlah komoditi perkebunan dimaksud.

## **B. Produksi**

Seiring dengan pertambahan luas areal, maka sebagian tanaman produksinya mengalami peningkatan. Hal ini disebabkan adanya peningkatan luas areal yang produktif (tanaman menghasilkan) sebagai hasil kegiatan peremajaan dan perluasan areal pada pelaksanaan pembangunan perkebunan tahun 2016. Dari total produksi perkebunan tahun 2012 sebesar 5.301.703 ton, sementara pada tahun 2016 meningkat menjadi 11.499.654 ton, berarti mengalami peningkatan sebesar 6.197.951 ton (116,90%). Adapun gambaran produksi dari masing – masing komoditi sebagai berikut :

### **1. Kelapa Sawit**

Seiring dengan peningkatan luas tanam yang cukup signifikan dan kegiatan pemeliharaan yang intensif, produksi kelapa sawit juga mengalami peningkatan. Pada tahun 2012 produksi kelapa sawit sebesar 5.221.016 ton tandan buah segar (TBS) dan meningkat tajam menjadi 11.418.110 ton tandan buah segar (TBS), sehingga mengalami peningkatan sebesar 6.197.094 ton tandan buah segar (TBS) (118,70%).

### **2. Karet**

Produksi komoditi karet pada tahun 2012 sebesar 51.982 ton karet kering dan pada tahun 2016 meningkat menjadi 62.106 ton karet kering sehingga mengalami peningkatan sebesar 10.124 ton karet kering (19,48%). Peningkatan terjadi dikarenakan bertambahnya jumlah tanaman menghasilkan (TM) serta adanya pemeliharaan lebih intensif sehingga produksi mengalami peningkatan.

### **3. Kakao**

Pada tahun 2012 produksi kakao sebesar 5.311 ton biji kering dan tahun 2016 produksi kakao menjadi 2.751 ton biji kering sehingga mengalami penurunan sebesar 2.560 ton biji kakao kering (-48,20%). Hal tersebut diakibatkan terjadinya penurunan luas tanam produktif dan kurangnya pemeliharaan tanaman.

#### 4. Kelapa Dalam

Kelapa dalam juga mengalami penurunan produksi yang dikarenakan berkurangnya luas tanam produktif akibat tidak seimbangnya jumlah tanaman tua dengan peremajaan. Pada tahun 2012 produksi kelapa dalam sebesar 14.335 ton dan tahun 2016 menjadi 11.078 ton, sehingga mengalami penurunan 3.257 ton (-22,72%).

#### 5. Lada

Komoditi lada turut mengalami penurunan produksi akibat berkurangnya luas tanam produktif dan minimnya pemeliharaan tanaman. Pada tahun 2012 produksi lada sebesar 6.789 ton lada kering dan tahun 2016 produksi lada menjadi 4.727 ton lada kering, sehingga terjadi penurunan produksi sebesar 2.062 ton lada kering (-30,37%).

#### 6. Kopi

Pada tahun 2012 produksi komoditi kopi sebesar 1.561 ton biji kering dan pada tahun 2016 turun menjadi 392 ton biji kering berarti mengalami penurunan yang sangat drastis, yaitu sebesar 1.169 ton (-74,89%). Penurunan produksi disebabkan adanya penurunan luas tanam produktif serta kurangnya pemeliharaan tanaman.

#### 7. Aneka Komoditi Lainnya

Aneka komoditi lainnya terdiri dari Jambu Mete, Kemiri, Kapok, Aren, Panili, Pinang, Kayu Manis, Sagu, dan Nilam. Pada tahun 2012 produksi aneka komoditi lainnya sebesar 709 ton menjadi 490 ton pada tahun 2016, sehingga terjadi penurunan 219 ton (-30,88%). Penurunan produksi diakibatkan penurunan luas tanam produktif yang dikarenakan kurangnya pemeliharaan dan terjadinya alih fungsi lahan menjadi komoditi kelapa sawit, tanaman pangan dan sektor pertambangan.

### C. Petani

Dengan adanya penurunan luas areal beberapa komoditi perkebunan terjadi pula penurunan tenaga kerja (TK) yang terlibat dalam kegiatan sektor perkebunan. Pada tahun 2012 jumlah petani seluruhnya 395.566 TK dan pada tahun 2016 turun menjadi 336.330 TK.

Jumlah petani yang terserap dalam usaha tani perkebunan yang dirinci berdasarkan pola pembangunan adalah sebagai berikut :

- a) Pola Rakyat / Swadaya menyerap tenaga kerja sebanyak 208.598 TK;
- b) Pola Perkebunan Besar Negara / PTPN menyerap tenaga kerja sebanyak 5.876 TK;
- c) Pola Perkebunan besar Swasta / PBS menyerap tenaga kerja sebanyak 121.856 TK.

#### **D. Pendapatan Petani**

##### **1. Tanaman Kelapa Sawit**

Rata - rata pendapatan petani perhektarnya adalah 14.470 kg per hektar x Rp. 1.515,99 per kg = Rp. 21.936.375,- per hektar.

##### **2. Tanaman Karet**

Rata - rata pendapatan yang mengusahakan tanaman karet yang sudah berproduksi per hektarnya adalah 1.328 kg per hektar x Rp. 5.790,- per butir = Rp. 7.688.585,- per hektar.

##### **3. Tanaman Kakao**

Rata - rata pendapatan petani yang mengusahakan tanaman kakao yang sudah berproduksi perhektarnya adalah 552 kg perhektar x Rp. 25.856 per kg = Rp. 14.280.236,- per hektar.

##### **4. Tanaman Lada**

Rata - rata pendapatan petani yang mengusahakan tanaman lada yang sudah berproduksi per hektarnya adalah 742 kg per hektar x Rp. 143.708,- per kg = Rp. 104.044.680,- per hektar.

##### **5. Tanaman Kelapa Dalam**

Rata - rata tanaman petani yang mengusahakan kelapa dalam yang sudah berproduksi per hektarnya adalah 634 kg per hektar x Rp. 5.992,- per kg = Rp. 3.798.968,- per hektar.

##### **6. Tanaman Kopi**

Rata - rata tanaman petani yang mengusahakan kopi yang sudah berproduksi per hektarnya adalah 243 kg per hektar x Rp. 23.926,- per kg = Rp. 5.803.832,- per hektar.

7. Kemiri

Rata - rata tanaman petani yang mengusahakan kemiri yang sudah berproduksi per hektarnya adalah 232 kg per hektar x Rp. 24.121,- per kg = Rp. 5.584.434,- per hektar.

8. Tanaman Aren

Rata - rata tanaman petani yang mengusahakan Aren yang sudah berproduksi per hektarnya adalah 568 kg per hektar x Rp. 16.493,- per kg = Rp. 9.371.023,- per hektar.



## DAFTAR ISI

<b>KATA PENGANTAR .....</b>	<b>i</b>
<b>RINGKASAN .....</b>	<b>ii</b>
<b>DAFTAR ISI .....</b>	<b>viii</b>
<b>DAFTAR GAMBAR .....</b>	<b>xii</b>

### **I. Potensi Wilayah**

Tabel 1. Rekapitulasi Rata – Rata Pertumbuhan Luas Areal dan Produksi Perkebunan di Kalimantan Timur Tahun 2012-2016 .....	1
--	---

### **II. Luas Areal, Produksi, Rata – Rata Produksi dan Jumlah Tenaga Kerja Perkebunan (TKP) di Kalimantan Timur Tahun 2016**

#### **1. Rekapitulasi Luas Areal dan Produksi Per Pola di Kaltim tahun 2016**

Tabel 2. Provinsi Kalimantan Timur .....	2
Tabel 3. Pola Rakyat / Swadaya .....	3
Tabel 4. Pola Perkebunan Besar Negara (PTPN) .....	4
Tabel 5. Pola Perkebunan Besar Swasta (PBS) .....	5

#### **2. Rekapitulasi Luas Areal dan Produksi Perkebunan Kaltim Menurut Kabupaten / Kota per Komoditi**

Tabel 6. Kabupaten Kutai Kartanegara .....	6
Tabel 8. Kabupaten Kutai Timur .....	7
Tabel 7. Kabupaten Kutai Barat .....	8
Tabel 9. Kabupaten Penajam Paser Utara .....	9
Tabel 10. Kabupaten Paser .....	10
Tabel 11. Kabupaten Berau .....	11
Tabel 12. Kabupaten Mahakam Ulu .....	12
Tabel 13. Kota Samarinda .....	13
Tabel 14. Kota Balikpapan .....	14
Tabel 15. Kota Bontang .....	15

3. Rekapitulasi Luas Areal dan Produksi Perkebunan Kaltim Menurut Komoditi per Kabupaten / Kota

Tabel 16.	Kelapa Sawit .....	16
Tabel 17.	Karet .....	17
Tabel 18.	Kakao .....	18
Tabel 19.	Kelapa Dalam .....	19
Tabel 20.	Lada .....	20
Tabel 21.	Kopi .....	21
Tabel 22.	Aren .....	22
Tabel 23.	Kemiri .....	23
Tabel 24.	Kapok .....	24
Tabel 25.	Jambu Mete .....	25
Tabel 26.	Panili .....	26
Tabel 27.	Pala .....	27
Tabel 28.	Kayu Manis .....	28
Tabel 29.	Pinang .....	29
Tabel 30.	Sagu .....	30
Tabel 31.	Nilam .....	31

4. Rekapitulasi Luas Areal dan Produksi Perkebunan Kaltim Menurut Komoditi per Kecamatan

Tabel 32.	Kelapa Sawit .....	32
Tabel 33.	Karet .....	35
Tabel 34.	Kakao .....	38
Tabel 35.	Kelapa Dalam .....	41
Tabel 36.	Lada .....	44
Tabel 37.	Kopi .....	46
Tabel 38.	Aren .....	49
Tabel 39.	Kemiri .....	51

Tabel 40.	Kapok .....	53
Tabel 41.	Jambu Mete .....	54
Tabel 42.	Panili .....	55
Tabel 43.	Pala .....	56
Tabel 44.	Kayu Manis .....	57
Tabel 45.	Pinang .....	58
Tabel 46.	Sagu .....	59
Tabel 47.	Nilam .....	60
5.	Rekapitulasi Luas Areal dan Produksi Perkebunan Besar Swasta (PBS), Perkebunan Besar Negara (PTPN) dan Perkebunan Rakyat per Kabupaten / Kota di Kalimantan Timur	
Tabel 48.	Luas Areal dan Produksi Perkebunan Besar Swasta (PBS) per Kabupaten / Kota di Kaltim tahun 2016 .....	61
Tabel 49.	Luas Areal dan Produksi Perkebunan Besar Negara (PTPN) per Kabupaten / Kota di Kaltim tahun 2016 .....	62
Tabel 50.	Luas Areal dan Produksi Perkebunan Rakyat/Plasma/Kemitraan per Kabupaten/ Kota di Kaltim tahun 2016..	63
Tabel 51.	Rekapitulasi Pembangunan Perusahaan Perkebunan di Kalimantan Timur Tahun 2016 .....	64

### **III. Data Penunjang**

Tabel 52.	Nilai Kontribusi dan Produksi Perkebunan di Kalimantan Timur Tahun 2016 .....	65
Tabel 53.	Rata – Rata Pendapatan Petani Perkebunan di Kalimantan Timur Tahun 2016 .....	66
Tabel 54.	Perkembangan Harga Komoditi Perkebunan di Kalimantan Timur Tahun 2016 .....	67
Tabel 55.	Perkembangan Harga TBS Kelapa Sawit Tahun 2016 ...	68
Tabel 56.	Jumlah dan Kapasitas Pabrik Pengolahan Kelapa Sawit di Kalimantan Timur Tahun 2016 .....	69
Tabel 57.	Rencana Pembangunan Pabrik Minyak Sawit di Kalimantan Timur .....	74
Tabel 58.	Data Permintaan Kecambah Kelapa Sawit Berdasarkan SP2B-KS se Kabupaten / Kota di Kalimantan Timur Tahun 2012 – 2016 .....	75

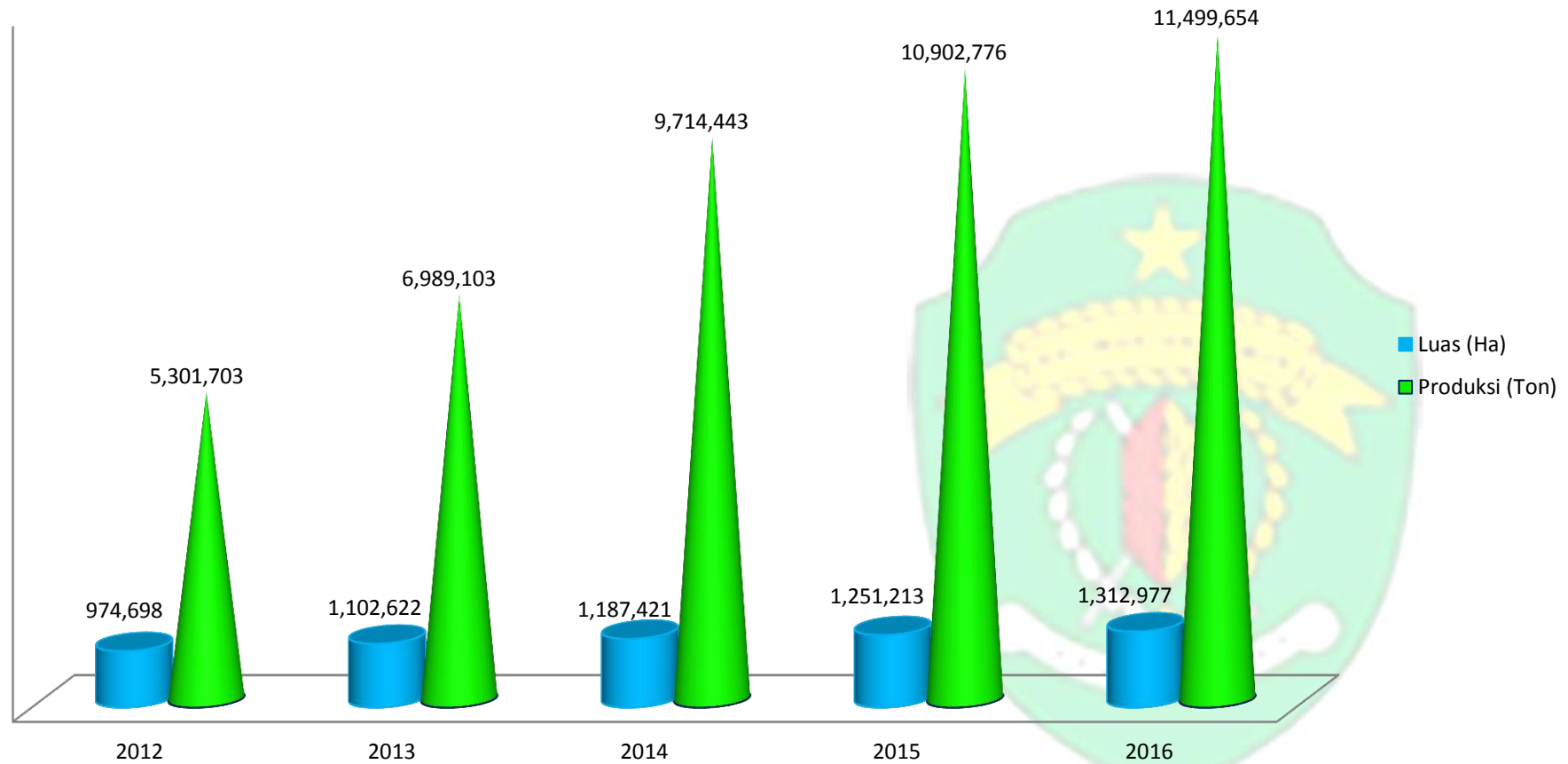
Tabel 59.	Data Sertifikasi Benih di Kalimantan Timur Tahun 2016.	76
Tabel 60.	Realisasi Penyaluran Pupuk Bersubsidi Tahun 2016 .....	77
Tabel 61.	Daftar nama Pengedar dan Produsen Benih Bina Tahun 2016 .....	78
Tabel 62.	Data Pengembangan Perkebunan Rakyat Pola PIR Swadaya dan Kemitraan di Kalimantan Timur Tahun 2016 .....	82
Tabel 63.	Rekapitulasi Laporan Serangan OPT Penting Tanaman Perkebunan di Kalimantan Timur Tahun 2016 .....	87
Tabel 64.	Inventarisasi Alat dan Mesin Perkebunan di Kalimantan Timur.....	91
Tabel 65.	Pemanfaatan Energi Listrik Melalui Pengolahan Hasil Ikutan Pabrik Kelapa Sawit Tahun 2016.....	104
Tabel 66.	Perusahaan Perkebunan yang Sertifikat ISPO dan RSPO di Kalimantan Timur	105
Tabel 67.	Populasi Tanaman Perkebunan .....	106
Tabel 68.	Konversi dan Wujud Produksi .....	107
Tabel 69.	Produktivitas Rata-Rata Beberapa Tanaman Perkebunan .....	109
Tabel 70.	Standar Rasio Penggunaan Tenaga Kerja Lapangan Yang Optimal .....	111

**DISBUN KALTIM 2017**

## DAFTAR GAMBAR

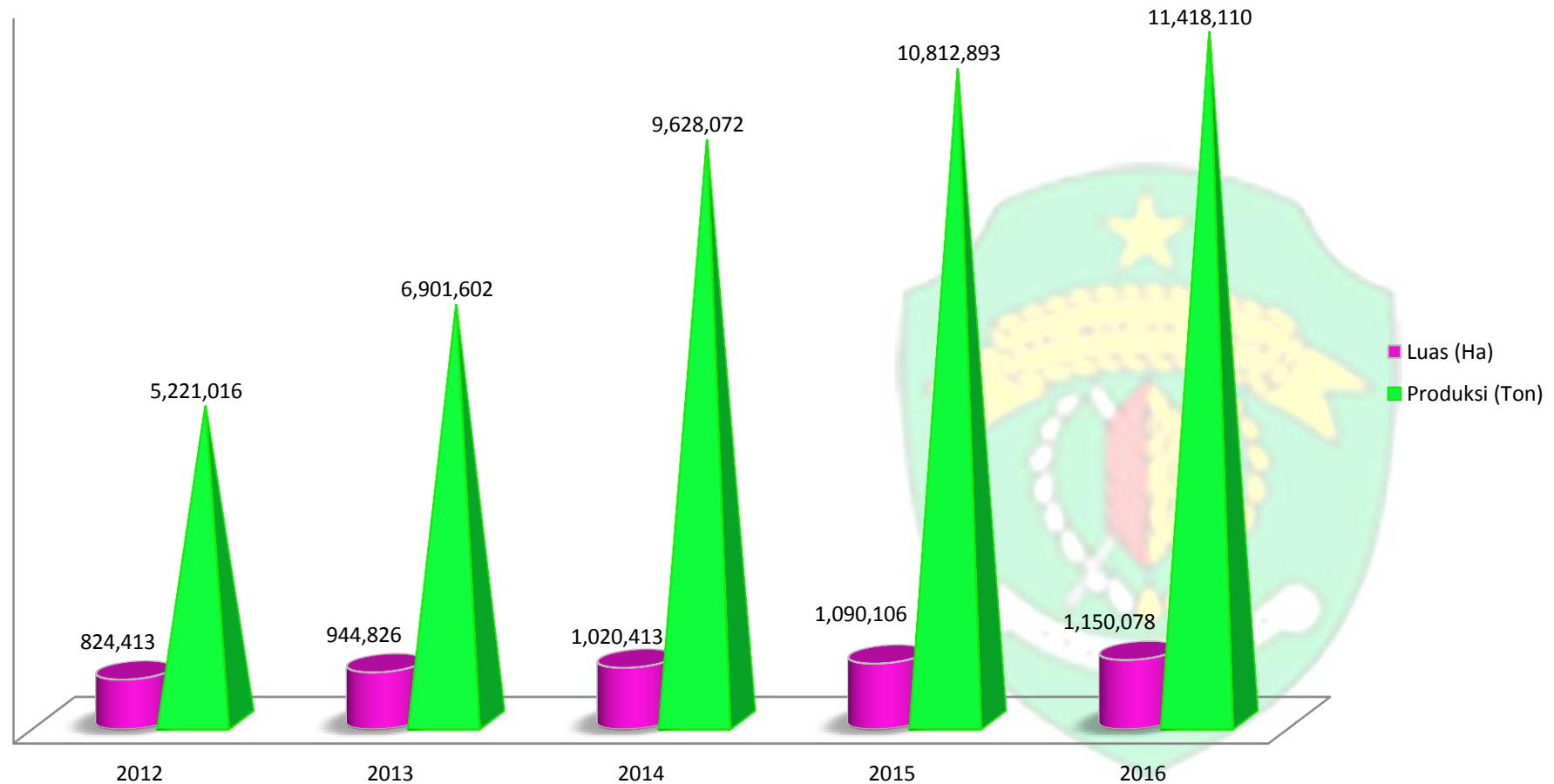
Gambar 1.	Perkembangan Luas Areal dan Produksi Perkebunan di Kalimantan Timur Tahun 2012-2016.....	xiii
Gambar 2.	Perkembangan Luas Areal dan Produksi Komoditi Kelapa Sawit di Kalimantan Timur Tahun 2012-2016 ...	xiv
Gambar 3.	Perkembangan Luas Areal dan Produksi Komoditi Karet di Kalimantan Timur Tahun 2012-2016 .....	xv
Gambar 4.	Perkembangan Luas Areal dan Produksi Komoditi Kakao di Kalimantan Timur Tahun 2012-2016 .....	xvi
Gambar 5.	Perkembangan Luas Areal dan Produksi Komoditi Kelapa Dalam di Kalimantan Timur Tahun 2012-2016 ..	xvii
Gambar 6.	Perkembangan Luas Areal dan Produksi Komoditi Lada di Kalimantan Timur Tahun 2012-2016 .....	xviii
Gambar 7.	Perbandingan Luas Areal Perkebunan Menurut Pola di Kalimantan Timur Tahun 2016 (Ha).....	xix
Gambar 8.	Perbandingan Produksi Perkebunan Menurut Pola di Kalimantan Timur Tahun 2016 (Ton).....	xx

## Perkembangan Luas Areal dan Produksi Perkebunan di Kalimantan Timur Tahun 2012-2016



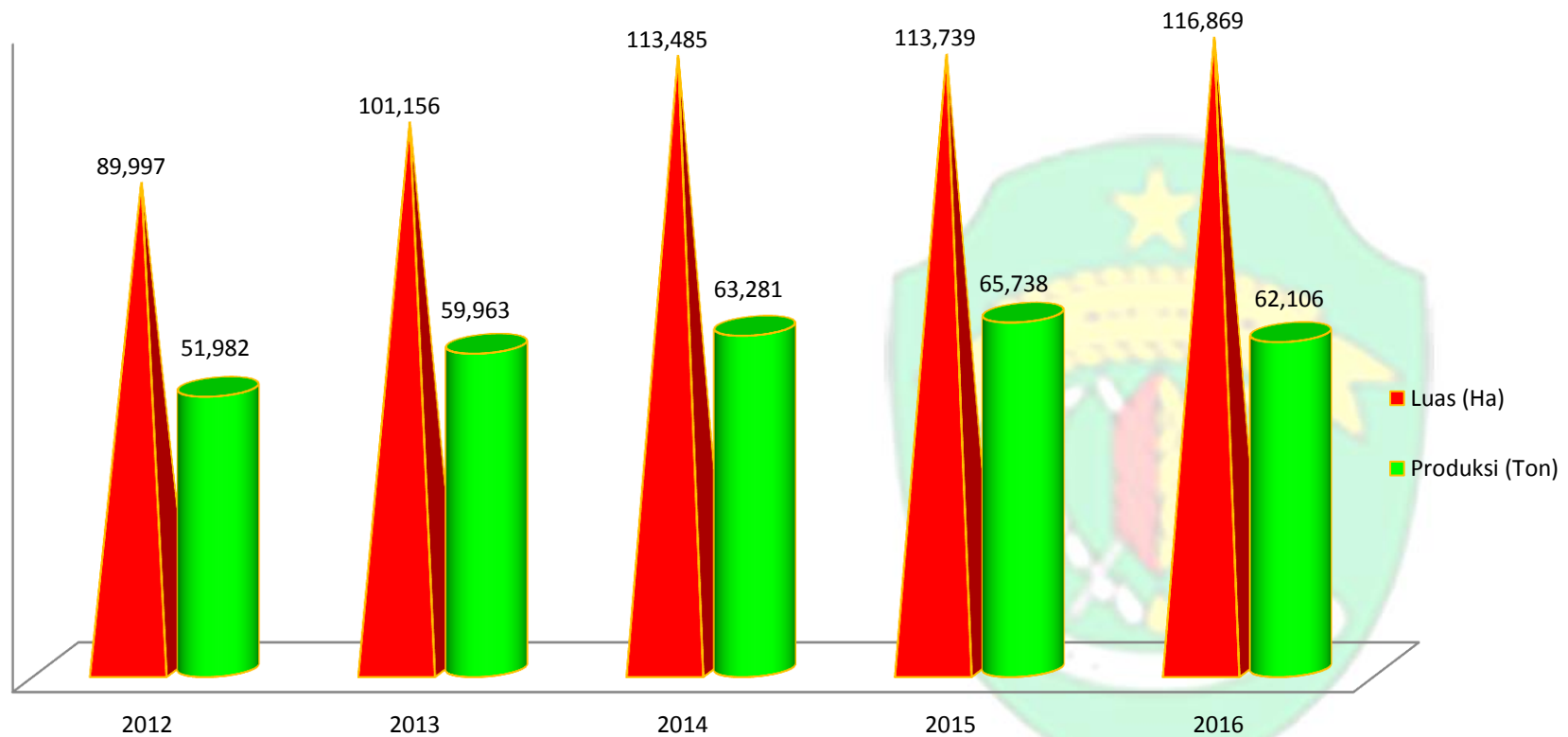
Gambar 1.

## Perkembangan Luas Areal dan Produksi Komoditi Kelapa Sawit di Kalimantan Timur Tahun 2012-2016



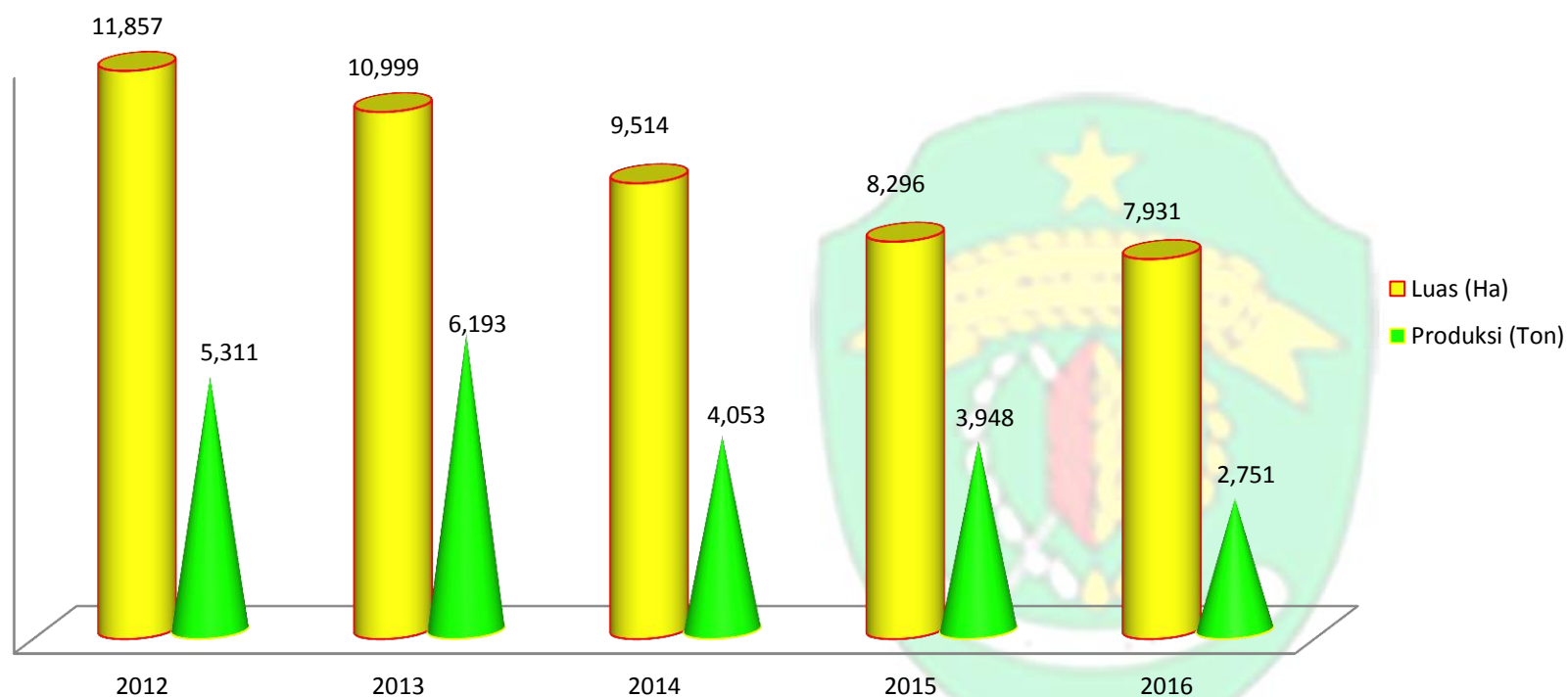
Gambar 2.

## Perkembangan Luas Areal dan Produksi Komoditi Karet di Kalimantan Timur Tahun 2012-2016



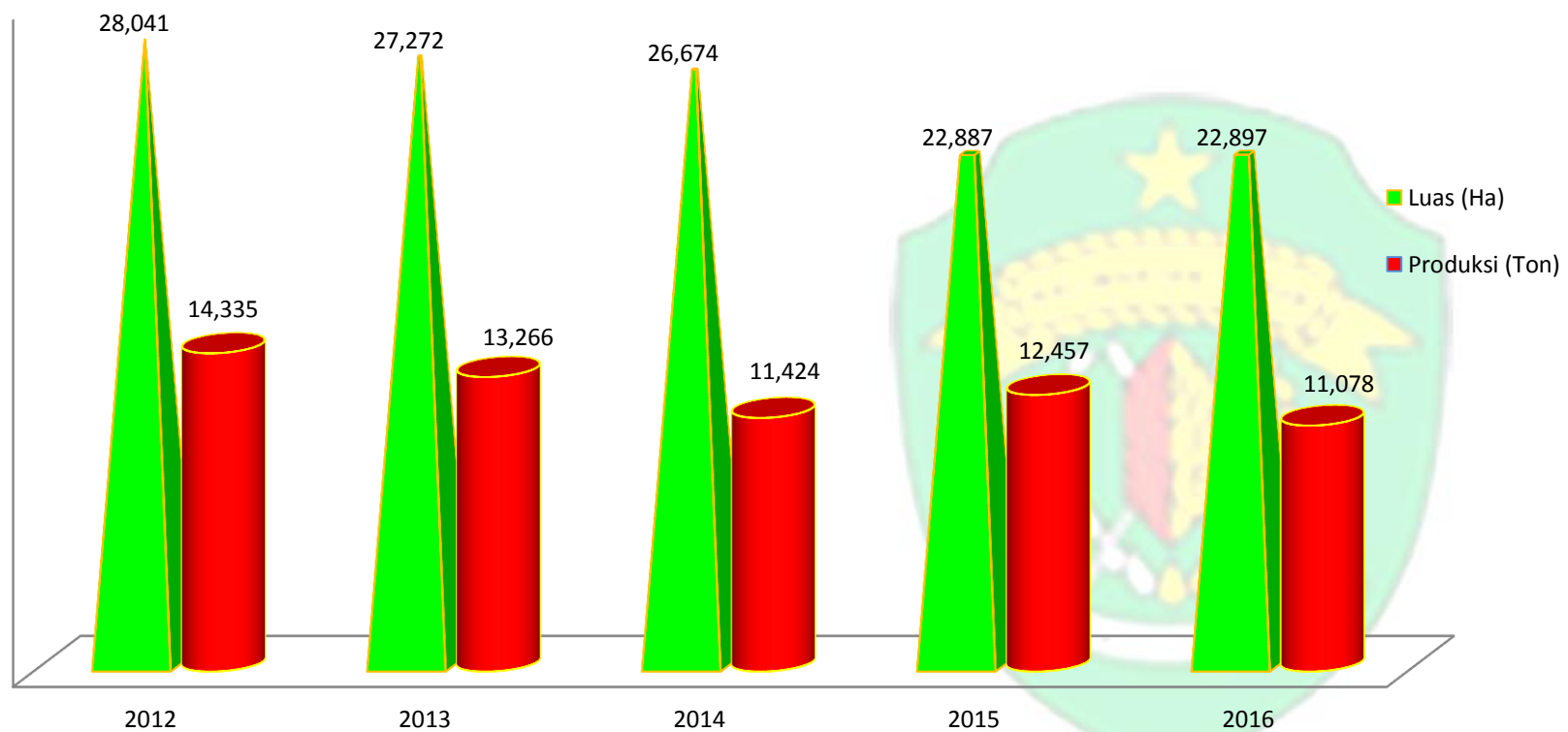
Gambar 3.

## Perkembangan Luas Areal dan Produksi Komoditi Kakao di Kalimantan Timur Tahun 2012-2016



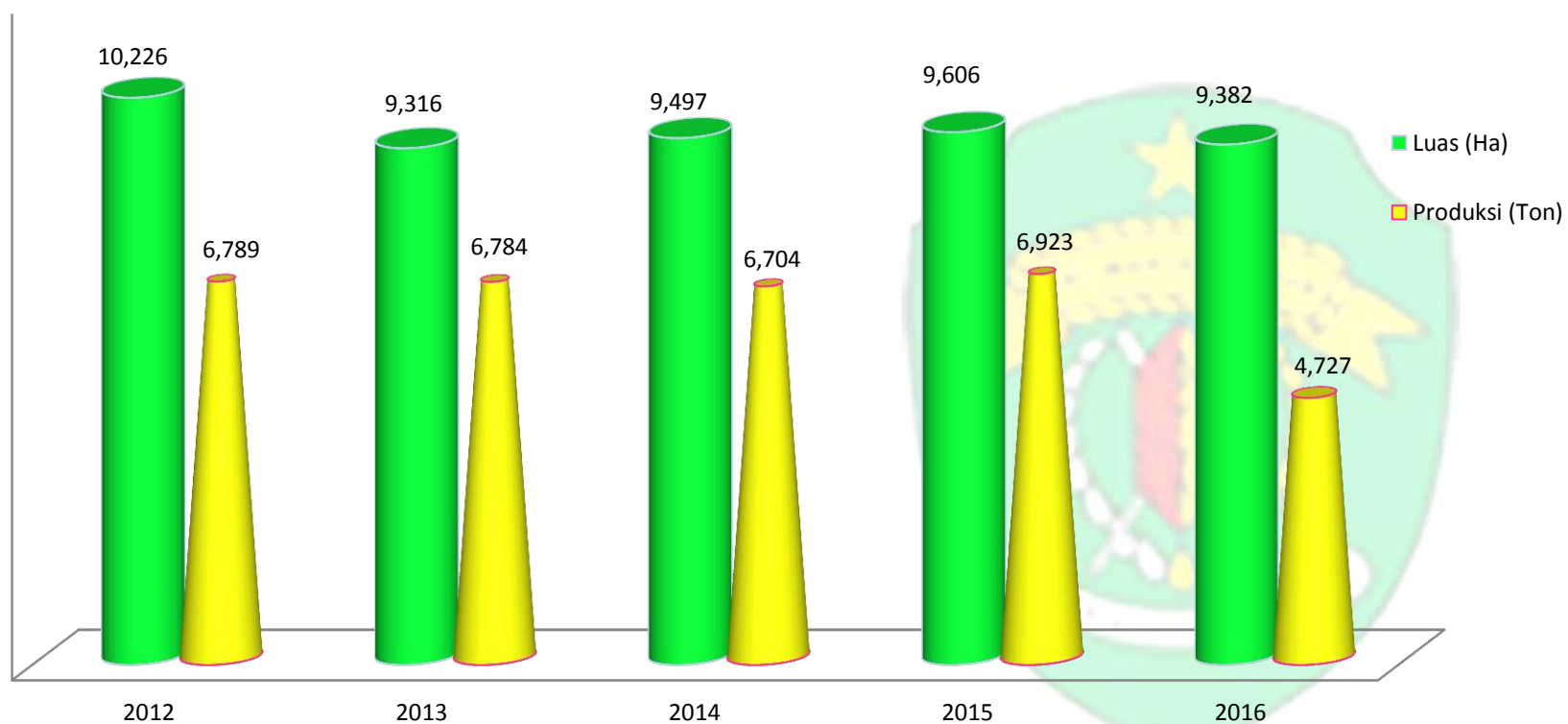
Gambar 4.

## Perkembangan Luas Areal dan Produksi Komoditi Kelapa Dalam di Kalimantan Timur Tahun 2012-2016




Gambar 5.

## Perkembangan Luas Areal dan Produksi Komoditi Lada di Kalimantan Timur Tahun 2012-2016



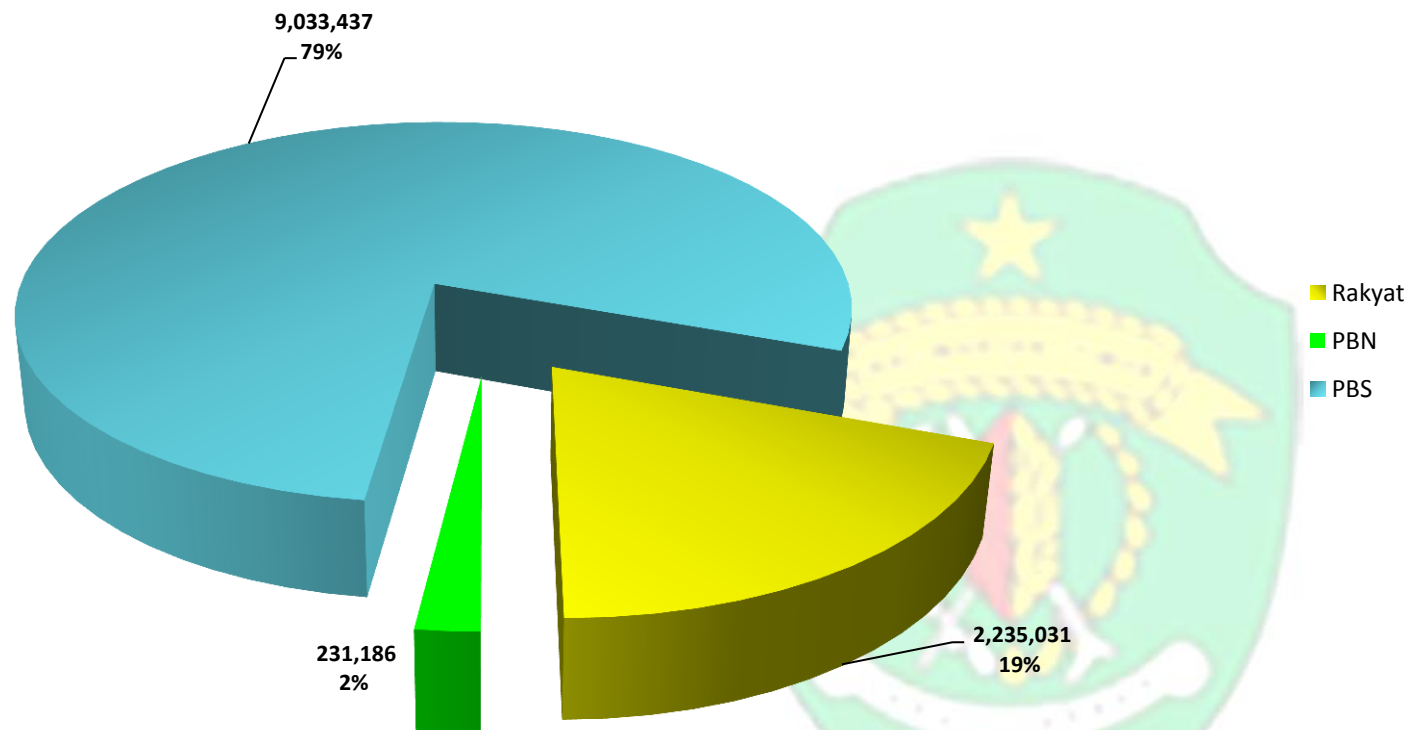
Gambar 6.

## Perbandingan Luas Areal Perkebunan Menurut Pola di Kalimantan Timur Tahun 2016 (Ha)



Gambar 7

## Perbandingan Produksi Perkebunan Menurut Pola di Kalimantan Timur Tahun 2016 (Ton)



Gambar 8.

**Tabel 1. Rekapitulasi Rata - Rata Pertumbuhan Luas Areal dan Produksi Perkebunan di Kalimantan Timur Tahun 2012-2016**

No	Komoditi	2012		2013		2014		2015		2016		Rata - Rata	
		Luas (Ha)	Prod (Ton)	Luas (Ha)	Prod (Ton)	Luas (Ha)	Prod (Ton)	Luas (Ha)	Prod (Ton)	Luas (Ha)	Prod (Ton)	Luas (Ha)	Prod (Ton)
1.	Kelapa Sawit	824,413	5,221,016	944,826	6,901,602	1,020,413	9,628,072	1,090,106	10,812,893	1,150,078	11,418,110	8.73	22.40
2.	Karet	89,997	51,982	101,156	59,963	113,485	63,281	113,739	65,738	116,869	62,106	6.89	4.81
3.	Kakao	11,857	5,311	10,999	6,193	9,514	4,053	8,296	3,948	7,931	2,751	-9.48	-12.71
4.	Kelapa Dalam	28,041	14,335	27,272	13,266	26,674	11,424	22,887	12,457	22,897	11,078	-4.77	-5.84
5.	L a d a	10,226	6,789	9,316	6,784	9,497	6,704	9,606	6,923	9,382	4,727	-2.04	-7.43
6.	K o p i	6,561	1,561	5,477	811	4,823	562	3,567	399	3,049	392	-17.26	-27.38
7.	Lainnya	3,603	709	3,576	584	3,015	347	3,012	418	2,771	490	-6.13	-5.13
<b>J u m l a h</b>		<b>974,698</b>	<b>5,301,703</b>	<b>1,102,622</b>	<b>6,989,203</b>	<b>1,187,421</b>	<b>9,714,443</b>	<b>1,251,213</b>	<b>10,902,776</b>	<b>1,312,977</b>	<b>11,499,654</b>	<b>7.78</b>	<b>22.13</b>

Sumber : Dinas Perkebunan Provinsi Kalimantan Timur (2017)

**Tabel 2. Rekapitulasi Luas Areal dan Produksi Perkebunan di Provinsi Kalimantan Timur Tahun 2016**

No	Komoditi	Luas Areal ( Ha )			Jumlah ( Ha )	Produksi ( Ton )	Rata- Rata Produksi ( Kg/Ha )	Tenaga Kerja Perkebunan (TKP)
		TBM	TM	TT/TR				
<b>I</b>	<b>Tan. Tahunan</b>							
1	Kelapa Sawit	384,084	763,896	2,098	1,150,078	11,418,110	14,947	231,100
2	K a r e t	64,944	47,910	4,015	116,869	62,106	1,296	65,453
3	K a k a o	1,887	4,981	1,063	7,931	2,751	552	5,520
4	Kelapa Dalam	2,519	17,473	2,905	22,897	11,078	634	17,819
5	L a d a	2,039	6,529	814	9,382	4,727	724	8,255
6	K o p i	173	1,616	1,260	3,049	392	243	4,118
7	Aren	425	396	127	948	225	568	1,486
8	Kemiri	199	1,028	272	1,499	238	232	2,021
9	K a p o k	8	47	64	119	6	128	226
10	Jambu Mete	5	3	-	8	1	333	6
11	Panili	4	3	-	7	1	333	13
12	P a l a	132	1	-	133	-	-	168
13	Kayu Manis	-	13	-	13	12	923	48
14	Pinang	-	3	1	4	1	333	3
15	Sagu	16	10	-	26	3	300	82
<b>II</b>	<b>Tanaman Semusim</b>							
1	Nilam	4	10	-	14	3	300	12
	<b>Jumlah 2016</b>	<b>456,439</b>	<b>843,919</b>	<b>12,619</b>	<b>1,312,977</b>	<b>11,499,654</b>	<b>13,626</b>	<b>336,330</b>
	<b>2015</b>	530,995	705,568	14,650	1,251,213	10,902,776	15,452	392,959
	<b>2014</b>	582,046	588,382	16,993	1,187,421	9,714,443	16,510	377,956
	<b>2013</b>	597,795	486,227	18,600	1,102,622	6,989,203	14,374	420,268
	<b>2012</b>	538,269	420,949	15,480	974,698	5,301,703	12,595	395,566

Sumber : Dinas Perkebunan Provinsi Kalimantan Timur (2017)

**Tabel 3. Rekapitulasi Luas Areal dan Produksi Perkebunan Pola Rakyat/ Swadaya di Kalimantan Timur Tahun 2016**

No	Komoditi	Luas Areal ( Ha )			Jumlah ( Ha )	Produksi ( Ton )	Rata- Rata	Tenaga Kerja Perkebunan (TKP)
		TBM	TM	TT/TR			Produksi ( Kg/Ha )	
<b>I</b>	<b>Tan. Tahunan</b>							
1	Kelapa Sawit	125,702	149,234	2,098	277,034	2,159,384	14,470	113,079
2	K a r e t	47,564	42,329	4,015	93,908	56,209	1,328	55,742
3	K a k a o	1,887	4,981	1,063	7,931	2,751	552	5,520
4	Kelapa Dalam	2,519	17,473	2,905	22,897	11,078	634	17,819
5	L a d a	2,039	6,529	814	9,382	4,727	724	8,255
6	K o p i	173	1,616	1,260	3,049	392	243	4,118
7	Aren	425	396	127	948	225	568	1,486
8	Kemiri	199	1,028	272	1,499	238	232	2,021
9	K a p o k	8	47	64	119	6	128	226
10	Jambu Mete	5	3	-	8	1	333	6
11	Panili	4	3	-	7	1	333	13
12	P a l a	132	1	-	133	-	-	168
13	Kayu Manis	-	13	-	13	12	923	48
14	Pinang	-	3	1	4	1	333	3
15	Sagu	16	10	-	26	3	300	82
<b>II</b>	<b>Tanaman Semusim</b>							
1	Nilam	4	10	-	14	3	300	12
	<b>Jumlah 2016</b>	<b>180,677</b>	<b>223,676</b>	<b>12,619</b>	<b>416,972</b>	<b>2,235,031</b>	<b>9,992</b>	<b>208,598</b>
	<b>2015</b>	179,910	202,045	14,650	396,605	2,029,873	10,047	206,454
	<b>2014</b>	176,685	187,279	16,993	380,957	1,730,750	9,242	205,876
	<b>2013</b>	159,153	175,303	18,574	353,030	1,597,544	9,113	191,393
	<b>2012</b>	176,660	151,810	15,451	343,921	1,153,553	7,599	176,560

Sumber : Dinas Perkebunan Provinsi Kalimantan Timur (2017)

**Tabel 4. Rekapitulasi Luas Areal dan Produksi Perkebunan Pola Perkebunan Besar Negara (PTPN XIII) di Kalimantan Timur Tahun 2016**

No	Komoditi	Luas Areal ( Ha )			Jumlah ( Ha )	Produksi ( Ton )	Rata- Rata Produksi ( Kg/Ha )	Tenaga Kerja Perkebunan (TKP)
		TBM	TM	TT/TR				
<b>I</b>	<b>Tan. Tahunan</b>							
1	Kelapa Sawit	1,240	13,162	-	14,402	230,643	17,523	5,728
2	K a r e t	-	399	-	399	543	1,361	148
3	K a k a o	-	-	-	-	-	-	-
4	Kelapa Dalam	-	-	-	-	-	-	-
5	L a d a	-	-	-	-	-	-	-
6	K o p i	-	-	-	-	-	-	-
7	Aren	-	-	-	-	-	-	-
8	Kemiri	-	-	-	-	-	-	-
9	K a p o k	-	-	-	-	-	-	-
10	Jambu Mete	-	-	-	-	-	-	-
11	Panili	-	-	-	-	-	-	-
12	P a l a	-	-	-	-	-	-	-
13	Kayu Manis	-	-	-	-	-	-	-
14	Pinang	-	-	-	-	-	-	-
15	Sagu	-	-	-	-	-	-	-
<b>II</b>	<b>Tanaman Semusim</b>							
1	Nilam	-	-	-	-	-	-	-
	<b>Jumlah 2016</b>	<b>1,240</b>	<b>13,561</b>	<b>-</b>	<b>14,801</b>	<b>231,186</b>	<b>17,048</b>	<b>5,876</b>
	<b>2015</b>	6,430	16,311	-	22,741	275,518	16,892	5,876
	<b>2014</b>	6,430	16,311	-	22,741	275,516	16,891	5,876
	<b>2013</b>	6,430	16,617	29	23,076	274,872	16,542	6,604
	<b>2012</b>	1,300	16,617	29	17,946	273,699	16,471	6,604

Sumber : Dinas Perkebunan Provinsi Kalimantan Timur (2017)

**Tabel 5. Rekapitulasi Luas Areal dan Produksi Perkebunan Pola Perkebunan Besar Swasta (PBS) di Kalimantan Timur Tahun 2016**

No	Komoditi	Luas Areal ( Ha )			Jumlah ( Ha )	Produksi ( Ton )	Rata- Rata Produksi ( Kg/Ha )	Tenaga Kerja Perkebunan (TKP)
		TBM	TM	TT/TR				
<b>I</b>	<b>Tan. Tahunan</b>							
1	Kelapa Sawit	257,142	601,500	-	858,642	9,028,083	15,009	112,293
2	K a r e t	17,380	5,182	-	22,562	5,354	1,033	9,563
3	K a k a o	-	-	-	-	-	-	-
4	Kelapa Dalam	-	-	-	-	-	-	-
5	L a d a	-	-	-	-	-	-	-
6	K o p i	-	-	-	-	-	-	-
7	Aren	-	-	-	-	-	-	-
8	Kemiri	-	-	-	-	-	-	-
9	K a p o k	-	-	-	-	-	-	-
10	Jambu Mete	-	-	-	-	-	-	-
11	Panili	-	-	-	-	-	-	-
12	P a l a	-	-	-	-	-	-	-
13	Kayu Manis	-	-	-	-	-	-	-
14	Pinang	-	-	-	-	-	-	-
15	Sagu	-	-	-	-	-	-	-
<b>II</b>	<b>Tanaman Semusim</b>							
1	Nilam	-	-	-	-	-	-	-
	<b>Jumlah 2016</b>	<b>274,522</b>	<b>606,682</b>	<b>-</b>	<b>881,204</b>	<b>9,033,437</b>	<b>14,890</b>	<b>121,856</b>
	<b>2015</b>	344,655	487,212	-	831,867	8,597,385	17,646	180,629
	<b>2014</b>	398,931	384,792	-	783,723	7,708,177	20,032	166,289
	<b>2013</b>	432,212	294,304	-	726,516	5,116,787	17,386	222,271
	<b>2012</b>	360,309	252,522	-	612,831	3,874,451	15,343	212,916

Sumber : Dinas Perkebunan Provinsi Kalimantan Timur (2017)

**Tabel 6. Rekapitulasi Luas Areal dan Produksi Perkebunan  
Di Kabupaten Kutai Kartanegara  
Tahun 2016**

No	Komoditi	Luas Areal ( Ha )			Jumlah ( Ha )	Produksi ( Ton )	Rata-Rata Produksi ( Kg/Ha )	Tenaga Kerja Perkebunan (TKP)
		TBM	TM	TT/TR				
<b>I</b>	<b>Tan. Tahunan</b>							
1	Kelapa Sawit	47,646	153,594	1,073	202,313	1,941,639	12,641	29,754
2	K a r e t	12,893	8,112	1,269	22,274	9,315	1,148	11,391
3	K a k a o	78	55	13	146	34	618	175
4	Kelapa Dalam	959	6,228	1,696	8,883	5,453	876	5,312
5	L a d a	583	4,009	553	5,145	2,541	634	2,939
6	K o p i	12	125	527	664	28	224	557
7	Aren	133	166	45	344	149	898	646
8	Kemiri	29	56	12	97	10	179	305
9	K a p o k	-	-	-	-	-	-	-
10	Jambu Mete	-	-	-	-	-	-	-
11	Panili	-	-	-	-	-	-	-
12	P a l a	-	-	-	-	-	-	-
13	Kayu Manis	-	-	-	-	-	-	-
14	Pinang	-	-	-	-	-	-	-
15	Sagu	-	-	-	-	-	-	-
<b>II</b>	<b>Tanaman Semusim</b>							
1	Nilam	-	-	-	-	-	-	-
	<b>Jumlah 2016</b>	<b>62,333</b>	<b>172,345</b>	<b>5,188</b>	<b>239,866</b>	<b>1,959,169</b>	<b>11,368</b>	<b>51,079</b>
	<b>2015</b>	57,393	165,822	5,428	228,643	1,531,677	9,237	46,903
	<b>2014</b>	116,119	100,582	6,952	223,653	1,251,471	12,442	45,134
	<b>2013</b>	114,070	99,117	8,260	221,447	1,134,664	11,448	107,656
	<b>2012</b>	107,428	94,401	6,124	207,953	492,781	5,220	119,705

Sumber : Dinas Perkebunan Provinsi Kalimantan Timur (2017)

**Tabel 7. Rekapitulasi Luas Areal dan Produksi Perkebunan Di Kabupaten Kutai Timur Tahun 2016**

No	Komoditi	Luas Areal ( Ha )			Jumlah ( Ha )	Produksi ( Ton )	Rata- Rata	Tenaga Kerja Perkebunan (TKP)
		TBM	TM	TT/TR			Produksi ( Kg/Ha )	
<b>I</b>	<b>Tan. Tahunan</b>							
1	Kelapa Sawit	150,398	299,858	380	450,636	5,082,354	16,949	71,671
2	K a r e t	12,692	756	321	13,769	867	1,147	7,571
3	K a k a o	977	2,407	698	4,082	1,311	545	2,196
4	Kelapa Dalam	284	993	108	1,385	977	984	732
5	L a d a	234	173	15	422	114	659	699
6	K o p i	15	83	23	121	43	518	145
7	Aren	189	95	1	285	29	305	234
8	Kemiri	9	23	2	34	4	174	31
9	K a p o k	-	-	-	-	-	-	-
10	Jambu Mete	-	-	-	-	-	-	-
11	Panili	4	3	-	7	1	333	13
12	P a l a	-	-	-	-	-	-	-
13	Kayu Manis	-	-	-	-	-	-	-
14	Pinang	-	-	-	-	-	-	-
15	Sagu	-	-	-	-	-	-	-
<b>II</b>	<b>Tanaman Semusim</b>							
1	Nilam	-	-	-	-	-	-	-
	<b>Jumlah 2016</b>	<b>164,802</b>	<b>304,391</b>	<b>1,548</b>	<b>470,741</b>	<b>5,085,700</b>	<b>16,708</b>	<b>83,292</b>
	<b>2015</b>	184,343	256,802	1,547	442,692	5,697,160	22,185	83,209
	<b>2014</b>	185,291	234,395	2,161	421,847	5,205,873	22,210	80,327
	<b>2013</b>	206,071	166,998	2,171	375,240	3,406,034	20,396	78,256
	<b>2012</b>	192,462	128,443	2,126	323,031	2,502,195	19,481	72,275

Sumber : Dinas Perkebunan Provinsi Kalimantan Timur (2017)

**Tabel 8. Rekapitulasi Luas Areal dan Produksi Perkebunan Di Kabupaten Kutai Barat Tahun 2016**

No	Komoditi	Luas Areal ( Ha )			Jumlah ( Ha )	Produksi ( Ton )	Rata- Rata	Tenaga Kerja
		TBM	TM	TT/TR			Produksi ( Kg/Ha )	Perkebunan (TKP)
<b>I</b>	<b>Tan. Tahunan</b>							
1	Kelapa Sawit	83,432	44,042	-	127,474	585,642	13,297	22,464
2	K a r e t	21,267	21,764	1,469	44,500	34,590	1,589	29,222
3	K a k a o	263	136	103	502	15	110	344
4	Kelapa Dalam	142	465	422	1,029	202	434	1,207
5	L a d a	4	4	40	48	1	250	78
6	K o p i	70	350	565	985	23	66	1,034
7	Aren	74	96	75	245	36	375	403
8	Kemiri	110	619	248	977	106	171	1,378
9	K a p o k	5	39	63	107	4	103	190
10	Jambu Mete	-	-	-	-	-	-	-
11	Panili	-	-	-	-	-	-	-
12	P a l a	-	-	-	-	-	-	-
13	Kayu Manis	-	-	-	-	-	-	-
14	Pinang	-	-	-	-	-	-	-
15	Sagu	-	-	-	-	-	-	-
<b>II</b>	<b>Tanaman Semusim</b>							
1	Nilam	-	-	-	-	-	-	-
	<b>Jumlah 2016</b>	<b>105,367</b>	<b>67,515</b>	<b>2,985</b>	<b>175,867</b>	<b>620,619</b>	<b>9,192</b>	<b>56,320</b>
	<b>2015</b>	107,949	51,485	2,982	162,416	559,246	10,862	86,748
	<b>2014</b>	91,592	47,501	3,199	142,292	500,522	10,537	79,704
	<b>2013</b>	82,434	35,439	3,231	121,104	239,377	6,755	69,288
	<b>2012</b>	64,067	32,295	3,332	99,694	187,555	5,808	59,593

Sumber : Dinas Perkebunan Provinsi Kalimantan Timur (2017)

**Tabel 9. Rekapitulasi Luas Areal dan Produksi Perkebunan Di Kabupaten Penajam Paser Utara Tahun 2016**

No	Komoditi	Luas Areal ( Ha )			Jumlah ( Ha )	Produksi ( Ton )	Rata- Rata	Tenaga Kerja
		TBM	TM	TT/TR			Produksi ( Kg/Ha )	Perkebunan (TKP)
<b>I</b>	<b>Tan. Tahunan</b>							
1	Kelapa Sawit	7,396	39,766	-	47,162	453,259	11,398	10,949
2	K a r e t	3,395	7,129	-	10,524	4,894	686	3,421
3	K a k a o	4	12	-	16	3	250	15
4	Kelapa Dalam	596	4,312	-	4,908	2,171	503	1,535
5	L a d a	211	1,053	-	1,264	1,185	1,125	1,740
6	K o p i	1	18	-	19	7	389	20
7	Aren	-	-	-	-	-	-	-
8	Kemiri	-	-	-	-	-	-	-
9	K a p o k	-	-	-	-	-	-	-
10	Jambu Mete	-	-	-	-	-	-	-
11	Panili	-	-	-	-	-	-	-
12	P a l a	-	-	-	-	-	-	-
13	Kayu Manis	-	-	-	-	-	-	-
14	Pinang	-	-	-	-	-	-	-
15	Sagu	-	-	-	-	-	-	-
<b>II</b>	<b>Tanaman Semusim</b>							
1	Nilam	-	3	-	3	2	667	3
	<b>Jumlah 2016</b>	<b>11,603</b>	<b>52,293</b>	<b>-</b>	<b>63,896</b>	<b>461,521</b>	<b>8,826</b>	<b>17,683</b>
	<b>2015</b>	13,742	52,673	-	66,415	470,912	8,940	18,642
	<b>2014</b>	20,663	45,217	-	65,880	451,962	9,995	18,605
	<b>2013</b>	21,269	44,826	7	66,102	372,828	8,317	19,331
	<b>2012</b>	27,548	37,964	255	65,767	476,009	12,538	20,175

Sumber : Dinas Perkebunan Provinsi Kalimantan Timur (2017)

**Tabel 10. Rekapitulasi Luas Areal dan Produksi Perkebunan Di Kabupaten Paser Tahun 2016**

No	Komoditi	Luas Areal ( Ha )			Jumlah ( Ha )	Produksi ( Ton )	Rata- Rata	Tenaga Kerja Perkebunan (TKP)
		TBM	TM	TT/TR			Produksi ( Kg/Ha )	
<b>I</b>	<b>Tan. Tahunan</b>							
1	Kelapa Sawit	33,786	145,929	614	180,329	2,127,991	14,582	49,820
2	K a r e t	7,462	6,126	536	14,124	8,986	1,467	8,526
3	K a k a o	6	138	2	146	39	283	271
4	Kelapa Dalam	99	2,313	228	2,640	1,142	494	4,599
5	L a d a	16	69	4	89	18	261	252
6	K o p i	60	850	72	982	228	268	1,892
7	Aren	20	29	3	52	9	310	147
8	Kemiri	14	71	4	89	63	887	198
9	K a p o k	1	4	1	6	1	250	17
10	Jambu Mete	-	3	-	3	1	333	3
11	Panili	-	-	-	-	-	-	-
12	P a l a	-	-	-	-	-	-	-
13	Kayu Manis	-	13	-	13	12	923	48
14	Pinang	-	-	-	-	-	-	-
15	Sagu	16	10	-	26	3	300	82
<b>II</b>	<b>Tanaman Semusim</b>							
1	Nilam	-	-	-	-	-	-	-
	<b>Jumlah 2016</b>	<b>41,480</b>	<b>155,555</b>	<b>1,464</b>	<b>198,499</b>	<b>2,138,493</b>	<b>13,748</b>	<b>65,855</b>
	<b>2015</b>	97,421	100,422	2,954	200,797	1,375,377	13,696	91,546
	<b>2014</b>	97,961	100,637	2,542	201,140	1,370,863	13,622	92,462
	<b>2013</b>	117,274	81,820	2,642	201,736	1,054,631	12,890	92,766
	<b>2012</b>	95,591	79,228	2,082	176,901	1,015,688	12,820	84,611

Sumber : Dinas Perkebunan Provinsi Kalimantan Timur (2017)

**Tabel 11. Rekapitulasi Luas Areal dan Produksi Perkebunan Di Kabupaten Berau Tahun 2016**

No	Komoditi	Luas Areal ( Ha )			Jumlah ( Ha )	Produksi ( Ton )	Rata- Rata	Tenaga Kerja Perkebunan (TKP)
		TBM	TM	TT/TR			Produksi ( Kg/Ha )	
<b>I</b>	<b>Tan. Tahunan</b>							
1	Kelapa Sawit	40,417	80,115	3	120,535	1,221,143	15,242	42,510
2	K a r e t	3,841	654	-	4,495	134	205	2,519
3	K a k a o	215	1,720	225	2,160	1,074	624	2,064
4	Kelapa Dalam	244	2,321	110	2,675	805	347	3,183
5	L a d a	916	1,144	201	2,261	852	745	2,369
6	K o p i	9	178	65	252	60	337	364
7	Aren	-	-	-	-	-	-	-
8	Kemiri	-	6	-	6	2	333	8
9	K a p o k	-	-	-	-	-	-	-
10	Jambu Mete	-	-	-	-	-	-	-
11	Panili	-	-	-	-	-	-	-
12	P a l a	132	1	-	133	-	-	168
13	Kayu Manis	-	-	-	-	-	-	-
14	Pinang	-	-	-	-	-	-	-
15	Sagu	-	-	-	-	-	-	-
<b>II</b>	<b>Tanaman Semusim</b>							
1	Nilam	4	7	-	11	1	143	9
	<b>Jumlah 2016</b>	<b>45,778</b>	<b>86,146</b>	<b>604</b>	<b>132,528</b>	<b>1,224,071</b>	<b>14,209</b>	<b>53,194</b>
	<b>2015</b>	52,738	72,862	897	126,497	1,258,343	17,270	53,511
	<b>2014</b>	65,278	54,071	869	120,218	924,401	17,096	49,258
	<b>2013</b>	50,923	52,235	580	103,738	772,100	14,781	40,128
	<b>2012</b>	47,731	43,745	348	91,824	620,324	14,180	28,455

Sumber : Dinas Perkebunan Provinsi Kalimantan Timur (2017)

**Tabel 12. Rekapitulasi Luas Areal dan Produksi Perkebunan Di Kabupaten Mahakam Ulu Tahun 2016**

No	Komoditi	Luas Areal ( Ha )			Jumlah ( Ha )	Produksi ( Ton )	Rata- Rata	Tenaga Kerja
		TBM	TM	TT/TR			Produksi ( Kg/Ha )	Perkebunan (TKP)
<b>I</b>	<b>Tan. Tahunan</b>							
1	Kelapa Sawit	20,165	-	-	20,165	-	-	3,260
2	K a r e t	1,223	590	26	1,839	366	620	545
3	K a k a o	338	499	17	854	272	545	423
4	Kelapa Dalam	17	23	1	41	4	174	20
5	L a d a	-	-	-	-	-	-	-
6	K o p i	-	-	-	-	-	-	-
7	Aren	-	-	-	-	-	-	-
8	Kemiri	-	-	-	-	-	-	-
9	K a p o k	-	-	-	-	-	-	-
10	Jambu Mete	-	-	-	-	-	-	-
11	Panili	-	-	-	-	-	-	-
12	P a l a	-	-	-	-	-	-	-
13	Kayu Manis	-	-	-	-	-	-	-
14	Pinang	-	-	-	-	-	-	-
15	Sagu	-	-	-	-	-	-	-
<b>II</b>	<b>Tanaman Semusim</b>							
1	Nilam	-	-	-	-	-	-	-
	<b>Jumlah 2016</b>	<b>21,743</b>	<b>1,112</b>	<b>44</b>	<b>22,899</b>	<b>642</b>	<b>577</b>	<b>4,248</b>
	<b>2015</b>	13,919	1,112	44	15,075	619	557	7,738
	<b>2014</b>	1,625	893	352	2,870	373	418	2,080
	<b>2013</b>	2,067	873	357	3,297	379	434	2,080
	<b>2012</b>	-	-	-	-	-	-	-

Sumber : Dinas Perkebunan Provinsi Kalimantan Timur (2017)

**Tabel 13. Rekapitulasi Luas Areal dan Produksi Perkebunan  
Di Kota Samarinda  
Tahun 2016**

No	Komoditi	Luas Areal ( Ha )			Jumlah ( Ha )	Produksi ( Ton )	Rata-Rata	Tenaga Kerja Perkebunan (TKP)
		TBM	TM	TT/TR			Produksi ( Kg/Ha )	
<b>I</b>	<b>Tan. Tahunan</b>							
1	Kelapa Sawit	767	575	28	1,370	5,950	10,348	613
2	K a r e t	425	395	17	837	135	342	249
3	K a k a o	5	10	-	15	2	200	14
4	Kelapa Dalam	39	209	9	257	116	555	168
5	L a d a	15	62	-	77	12	194	70
6	K o p i	3	1	-	4	1	1,000	7
7	Aren	5	10	3	18	2	200	53
8	Kemiri	20	216	6	242	30	139	23
9	K a p o k	-	-	-	-	-	-	-
10	Jambu Mete	-	-	-	-	-	-	-
11	Panili	-	-	-	-	-	-	-
12	P a l a	-	-	-	-	-	-	-
13	Kayu Manis	-	-	-	-	-	-	-
14	Pinang	-	-	1	1	-	-	1
15	Sagu	-	-	-	-	-	-	-
<b>II</b>	<b>Tanaman Semusim</b>							
1	Nilam	-	-	-	-	-	-	-
	<b>Jumlah 2016</b>	<b>1,279</b>	<b>1,478</b>	<b>64</b>	<b>2,821</b>	<b>6,248</b>	<b>4,227</b>	<b>1,198</b>
	<b>2015</b>	1,359	1,379	64	2,802	7,450	5,402	1,201
	<b>2014</b>	1,502	2,189	148	3,839	6,329	2,891	6,898
	<b>2013</b>	1,501	2,170	349	4,020	6,587	3,035	7,153
	<b>2012</b>	1,197	2,295	220	3,712	5,876	2,560	7,192

Sumber : Dinas Perkebunan Provinsi Kalimantan Timur (2017)

**Tabel 14. Rekapitulasi Luas Areal dan Produksi Perkebunan Di Kota Balikpapan Tahun 2016**

No	Komoditi	Luas Areal ( Ha )			Jumlah ( Ha )	Produksi ( Ton )	Rata- Rata	Tenaga Kerja
		TBM	TM	TT/TR			Produksi ( Kg/Ha )	Perkebunan (TKP)
<b>I</b>	<b>Tan. Tahunan</b>							
1	Kelapa Sawit	12	17	-	29	132	7,765	17
2	K a r e t	1,712	2,381	377	4,470	2,819	1,184	1,987
3	K a k a o	-	4	5	9	1	250	16
4	Kelapa Dalam	125	584	331	1,040	207	354	1,011
5	L a d a	60	15	1	76	4	267	108
6	K o p i	-	11	8	19	2	182	96
7	Aren	-	-	-	-	-	-	-
8	Kemiri	6	37	-	43	23	622	70
9	K a p o k	2	4	-	6	1	250	19
10	Jambu Mete	-	-	-	-	-	-	-
11	Panili	-	-	-	-	-	-	-
12	P a l a	-	-	-	-	-	-	-
13	Kayu Manis	-	-	-	-	-	-	-
14	Pinang	-	3	-	3	1	333	2
15	Sagu	-	-	-	-	-	-	-
<b>II</b>	<b>Tanaman Semusim</b>							
1	Nilam	-	-	-	-	-	-	-
	<b>Jumlah 2016</b>	<b>1,917</b>	<b>3,056</b>	<b>722</b>	<b>5,695</b>	<b>3,190</b>	<b>1,044</b>	<b>3,326</b>
	<b>2015</b>	2,006	2,983	732	5,721	1,982	664	3,335
	<b>2014</b>	1,931	2,873	770	5,574	2,638	918	3,393
	<b>2013</b>	1,998	2,725	989	5,712	2,593	952	3,490
	<b>2012</b>	2,203	2,550	986	5,739	1,273	499	3,481

Sumber : Dinas Perkebunan Provinsi Kalimantan Timur (2017)

**Tabel 15. Rekapitulasi Luas Areal dan Produksi Perkebunan Di Kota Bontang Tahun 2016**

No	Komoditi	Luas Areal ( Ha )			Jumlah ( Ha )	Produksi ( Ton )	Rata- Rata	Tenaga Kerja Perkebunan (TKP)
		TBM	TM	TT/TR			Produksi ( Kg/Ha )	
<b>I</b>	<b>Tan. Tahunan</b>							
1	Kelapa Sawit	65	-	-	65	-	-	42
2	Karet	34	3	-	37	-	-	22
3	Kakao	1	-	-	1	-	-	2
4	Kelapa Dalam	14	25	-	39	1	40	52
5	Lada	-	-	-	-	-	-	-
6	Kopi	3	-	-	3	-	-	3
7	Aren	4	-	-	4	-	-	3
8	Kemiri	11	-	-	11	-	-	8
9	Kapok	-	-	-	-	-	-	-
10	Jambu Mete	5	-	-	5	-	-	3
11	Panili	-	-	-	-	-	-	-
12	Pala	-	-	-	-	-	-	-
13	Kayu Manis	-	-	-	-	-	-	-
14	Pinang	-	-	-	-	-	-	-
15	Sagu	-	-	-	-	-	-	-
<b>II</b>	<b>Tanaman Semusim</b>							
1	Nilam	-	-	-	-	-	-	-
	<b>Jumlah 2016</b>	<b>137</b>	<b>28</b>	<b>-</b>	<b>165</b>	<b>1</b>	<b>36</b>	<b>135</b>
	<b>2015</b>	125	28	2	155	10	357	126
	<b>2014</b>	84	24	-	108	11	458	95
	<b>2013</b>	188	24	14	226	10	417	120
	<b>2012</b>	42	28	7	77	2	71	79

Sumber : Dinas Perkebunan Provinsi Kalimantan Timur (2017)

**Tabel 16. Luas Areal, Produksi, dan Produktivitas Tanaman Kelapa Sawit di Kalimantan Timur Tahun 2016**

No	Provinsi / Kabupaten / Kota	Luas Areal ( Ha )			Jumlah ( Ha )	Produksi (Ton)	Rata- Rata Produksi ( Kg/Ha )	Tenaga Kerja Perkebunan (TKP)
		TBM	TM	TT/TR				
1	Kutai Kartanegara	47,646	153,594	1,073	202,313	1,941,639	12,641	29,754
2	Kutai Timur	150,398	299,858	380	450,636	5,082,354	16,949	71,671
3	Kutai Barat	83,432	44,042	-	127,474	585,642	13,297	22,464
4	Mahakam Hulu	20,165	-	-	20,165	-	-	3,260
5	Penajam (P.U)	7,396	39,766	-	47,162	453,259	11,398	10,949
6	Paser	33,786	145,929	614	180,329	2,127,991	14,582	49,820
7	Berau	40,417	80,115	3	120,535	1,221,143	15,242	42,510
8	Samarinda	767	575	28	1,370	5,950	10,348	613
9	Balikpapan	12	17	-	29	132	7,765	17
10	Bontang	65	-	-	65	-	-	42
<b>JUMLAH 2016</b>		<b>384,084</b>	<b>763,896</b>	<b>2,098</b>	<b>1,150,078</b>	<b>11,418,110</b>	<b>14,947</b>	<b>231,100</b>
<b>2015</b>		464,585	621,777	3,744	1,090,106	10,812,893	17,390	284,959
<b>2014</b>		515,917	500,512	3,984	1,020,413	9,628,072	19,236	264,246
<b>2013</b>		542,295	397,635	4,896	944,826	6,901,602	17,357	309,370
<b>2012</b>		485,484	335,904	3,025	824,413	5,221,016	15,543	284,876

Sumber : Dinas Perkebunan Provinsi Kalimantan Timur (2017)

Keterangan : Wujud Produksi Tandan Buah Segar (TBS)

**Tabel 17. Luas Areal, Produksi, dan Produktivitas Tanaman Karet di Kalimantan Timur Tahun 2016**

No	Provinsi / Kabupaten / Kota	Luas Areal ( Ha )			Jumlah ( Ha )	Produksi (Ton)	Rata- Rata	Tenaga Kerja Perkebunan (TKP)
		TBM	TM	TTM/TR			Produksi ( Kg/Ha )	
1	Kutai Kartanegara	12,893	8,112	1,269	22,274	9,315	1,148	11,391
2	Kutai Timur	12,692	756	321	13,769	867	1,147	7,571
3	Kutai Barat	21,267	21,764	1,469	44,500	34,590	1,589	29,222
4	Mahakam Hulu	1,223	590	26	1,839	366	620	545
5	Penajam (P.U)	3,395	7,129	-	10,524	4,894	686	3,421
6	Paser	7,462	6,126	536	14,124	8,986	1,467	8,526
7	Berau	3,841	654	-	4,495	134	205	2,519
8	Samarinda	425	395	17	837	135	342	249
9	Balikpapan	1,712	2,381	377	4,470	2,819	1,184	1,987
10	Bontang	34	3	-	37	-	-	22
<b>JUMLAH 2016</b>		<b>64,944</b>	<b>47,910</b>	<b>4,015</b>	<b>116,869</b>	<b>62,106</b>	<b>1,296</b>	<b>65,453</b>
	<b>2015</b>	59,175	50,491	4,073	113,739	65,738	1,302	65,827
	<b>2014</b>	58,499	51,313	3,673	113,485	63,281	1,233	62,574
	<b>2013</b>	47,214	50,337	3,605	101,156	59,963	1,191	58,239
	<b>2012</b>	44,163	42,546	3,288	89,997	51,982	1,222	55,117

Sumber : Dinas Perkebunan Provinsi Kalimantan Timur (2017)

Keterangan : Wujud Produksi Karet Kering

**Tabel 18. Luas Areal, Produksi, dan Produktivitas Tanaman Kakao di Kalimantan Timur Tahun 2016**

No	Provinsi / Kabupaten / Kota	Luas Areal ( Ha )			Jumlah ( Ha )	Produksi (Ton)	Rata- Rata Produksi ( Kg/Ha )	Tenaga Kerja Perkebunan (TKP)
		TBM	TM	TT/TR				
1	Kutai Kartanegara	78	55	13	146	34	618	175
2	Kutai Timur	977	2,407	698	4,082	1,311	545	2,196
3	Kutai Barat	263	136	103	502	15	110	344
4	Mahakam Hulu	338	499	17	854	272	545	423
5	Penajam (P.U)	4	12	-	16	3	250	15
6	Paser	6	138	2	146	39	283	271
7	Berau	215	1,720	225	2,160	1,074	624	2,064
8	Samarinda	5	10	-	15	2	200	14
9	Balikpapan	-	4	5	9	1	250	16
10	Bontang	1	-	-	1	-	-	2
<b>JUMLAH 2016</b>		<b>1,887</b>	<b>4,981</b>	<b>1,063</b>	<b>7,931</b>	<b>2,751</b>	<b>552</b>	<b>5,520</b>
<b>2015</b>		1,888	5,163	1,245	8,296	3,948	765	7,094
<b>2014</b>		2,640	5,735	1,139	9,514	4,053	707	7,677
<b>2013</b>		2,950	6,849	1,200	10,999	6,193	904	8,540
<b>2012</b>		3,360	7,346	1,151	11,857	5,311	723	9,639

Sumber : Dinas Perkebunan Provinsi Kalimantan Timur (2017)

Keterangan : Wujud Produksi Biji Kering

**Tabel 19. Luas Areal, Produksi, dan Produktivitas Tanaman Kelapa Dalam di Kalimantan Timur Tahun 2016**

No	Provinsi / Kabupaten / Kota	Luas Areal ( Ha )			Jumlah ( Ha )	Produksi (Ton)	Rata- Rata	Tenaga Kerja
		TBM	TM	TT/TR			Produksi ( Kg/Ha )	Perkebunan (TKP)
1	Kutai Kartanegara	959	6,228	1,696	8,883	5,453	876	5,312
2	Kutai Timur	284	993	108	1,385	977	984	732
3	Kutai Barat	142	465	422	1,029	202	434	1,207
4	Mahakam Hulu	17	23	1	41	4	174	20
5	Penajam (P.U)	596	4,312	-	4,908	2,171	503	1,535
6	Paser	99	2,313	228	2,640	1,142	494	4,599
7	Berau	244	2,321	110	2,675	805	347	3,183
8	Samarinda	39	209	9	257	116	555	168
9	Balikpapan	125	584	331	1,040	207	354	1,011
10	Bontang	14	25	-	39	1	40	52
<b>JUMLAH 2016</b>		<b>2,519</b>	<b>17,473</b>	<b>2,905</b>	<b>22,897</b>	<b>11,078</b>	<b>634</b>	<b>17,819</b>
<b>2015</b>		2,266	18,218	2,403	22,887	12,457	684	17,446
<b>2014</b>		2,348	20,259	4,067	26,674	11,424	564	22,677
<b>2013</b>		2,788	20,282	4,202	27,272	13,266	654	22,370
<b>2012</b>		2,416	21,477	4,148	28,041	14,335	667	22,811

Sumber : Dinas Perkebunan Provinsi Kalimantan Timur (2017)

Keterangan : Wujud Produksi Kopra

**Tabel 20. Luas Areal, Produksi, dan Produktivitas Tanaman Lada di Kalimantan Timur Tahun 2016**

No	Provinsi / Kabupaten / Kota	Luas Areal ( Ha )			Jumlah ( Ha )	Produksi (Ton)	Rata- Rata Produksi ( Kg/Ha )	Tenaga Kerja Perkebunan (TKP)
		TBM	TM	TT/TR				
1	Kutai Kartanegara	583	4,009	553	5,145	2,541	634	2,939
2	Kutai Timur	234	173	15	422	114	659	699
3	Kutai Barat	4	4	40	48	1	250	78
4	Mahakam Hulu	-	-	-	-	-	-	-
5	Penajam (P.U)	211	1,053	-	1,264	1,185	1,125	1,740
6	Paser	16	69	4	89	18	261	252
7	Berau	916	1,144	201	2,261	852	745	2,369
8	Samarinda	15	62	-	77	12	194	70
9	Balikpapan	60	15	1	76	4	267	108
10	Bontang	-	-	-	-	-	-	-
<b>JUMLAH 2016</b>		<b>2,039</b>	<b>6,529</b>	<b>814</b>	<b>9,382</b>	<b>4,727</b>	<b>724</b>	<b>8,255</b>
<b>2015</b>		1,894	6,525	1,187	9,606	6,923	1,061	8,965
<b>2014</b>		1,479	6,482	1,536	9,497	6,704	1,034	9,227
<b>2013</b>		1,110	6,486	1,720	9,316	6,784	1,046	9,133
<b>2012</b>		1,337	7,190	1,699	10,226	6,789	944	8,991

Sumber : Dinas Perkebunan Provinsi Kalimantan Timur (2017)

Keterangan : Wujud Produksi Biji Kering

**Tabel 21. Luas Areal, Produksi, dan Produktivitas Tanaman Kopi di Kalimantan Timur Tahun 2016**

No	Provinsi / Kabupaten / Kota	Luas Areal ( Ha )			Jumlah ( Ha )	Produksi (Ton)	Rata- Rata Produksi ( Kg/Ha )	Tenaga Kerja Perkebunan (TKP)
		TBM	TM	TT/TR				
1	Kutai Kartanegara	12	125	527	664	28	224	557
2	Kutai Timur	15	83	23	121	43	518	145
3	Kutai Barat	70	350	565	985	23	66	1,034
4	Mahakam Hulu	-	-	-	-	-	-	-
5	Penajam (P.U)	1	18	-	19	7	389	20
6	Paser	60	850	72	982	228	268	1,892
7	Berau	9	178	65	252	60	337	364
8	Samarinda	3	1	-	4	1	1,000	7
9	Balikpapan	-	11	8	19	2	182	96
10	Bontang	3	-	-	3	-	-	3
<b>JUMLAH 2016</b>		<b>173</b>	<b>1,616</b>	<b>1,260</b>	<b>3,049</b>	<b>392</b>	<b>243</b>	<b>4,118</b>
<b>2015</b>		219	1,859	1,489	3,567	399	215	4,771
<b>2014</b>		308	2,456	2,059	4,823	562	229	6,963
<b>2013</b>		348	2,833	2,296	5,477	811	286	7,725
<b>2012</b>		504	4,556	1,501	6,561	1,561	343	9,283

Sumber : Dinas Perkebunan Provinsi Kalimantan Timur (2017)

Keterangan : Wujud Produksi Biji Kering

**Tabel 22. Luas Areal, Produksi, dan Produktivitas Tanaman Aren di Kalimantan Timur Tahun 2016**

No	Provinsi / Kabupaten / Kota	Luas Areal ( Ha )			Jumlah ( Ha )	Produksi (Ton)	Rata- Rata Produksi ( Kg/Ha )	Tenaga Kerja Perkebunan (TKP)
		TBM	TM	TT/TR				
1	Kutai Kartanegara	133	166	45	344	149	898	646
2	Kutai Timur	189	95	1	285	29	305	234
3	Kutai Barat	74	96	75	245	36	375	403
4	Mahakam Hulu	-	-	-	-	-	-	-
5	Penajam (P.U)	-	-	-	-	-	-	-
6	Paser	20	29	3	52	9	310	147
7	Berau	-	-	-	-	-	-	-
8	Samarinda	5	10	3	18	2	200	53
9	Balikpapan	-	-	-	-	-	-	-
10	Bontang	4	-	-	4	-	-	3
<b>JUMLAH 2016</b>		<b>425</b>	<b>396</b>	<b>127</b>	<b>948</b>	<b>225</b>	<b>568</b>	<b>1,486</b>
<b>2015</b>		445	381	105	931	144	378	1,144
<b>2014</b>		268	425	97	790	104	245	1,310
<b>2013</b>		301	503	164	968	193	384	1,633
<b>2012</b>		331	553	177	1,061	310	561	1,597

Sumber : Dinas Perkebunan Provinsi Kalimantan Timur (2017)

Keterangan : Wujud Produksi Gula Merah

**Tabel 23. Luas Areal, Produksi, dan Produktivitas Tanaman Kemiri di Kalimantan Timur Tahun 2016**

No	Provinsi / Kabupaten / Kota	Luas Areal ( Ha )			Jumlah ( Ha )	Produksi (Ton)	Rata- Rata Produksi ( Kg/Ha )	Tenaga Kerja Perkebunan (TKP)
		TBM	TM	TT/TR				
1	Kutai Kartanegara	29	56	12	97	10	179	305
2	Kutai Timur	9	23	2	34	4	174	31
3	Kutai Barat	110	619	248	977	106	171	1,378
4	Mahakam Hulu	-	-	-	-	-	-	-
5	Penajam (P.U)	-	-	-	-	-	-	-
6	Paser	14	71	4	89	63	887	198
7	Berau	-	6	-	6	2	333	8
8	Samarinda	20	216	6	242	30	139	23
9	Balikpapan	6	37	-	43	23	622	70
10	Bontang	11	-	-	11	-	-	8
<b>JUMLAH 2016</b>		<b>199</b>	<b>1,028</b>	<b>272</b>	<b>1,499</b>	<b>238</b>	<b>232</b>	<b>2,021</b>
	<b>2015</b>	248	1,061	329	1,638	247	233	2,068
	<b>2014</b>	454	1,026	330	1,810	210	205	2,617
	<b>2013</b>	623	1,075	402	2,100	325	302	2,395
	<b>2012</b>	605	1,094	406	2,105	318	291	2,388

Sumber : Dinas Perkebunan Provinsi Kalimantan Timur (2017)  
Keterangan : Wujud Produksi Inti Kemiri

**Tabel 24. Luas Areal, Produksi, dan Produktivitas Tanaman Kapok di Kalimantan Timur Tahun 2016**

No	Provinsi / Kabupaten / Kota	Luas Areal ( Ha )			Jumlah ( Ha )	Produksi (Ton)	Rata- Rata Produksi ( Kg/Ha )	Tenaga Kerja Perkebunan (TKP)
		TBM	TM	TT/TR				
1	Kutai Kartanegara	-	-	-	-	-	-	-
2	Kutai Timur	-	-	-	-	-	-	-
3	Kutai Barat	5	39	63	107	4	103	190
4	Mahakam Hulu	-	-	-	-	-	-	-
5	Penajam (P.U)	-	-	-	-	-	-	-
6	Paser	1	4	1	6	1	250	17
7	Berau	-	-	-	-	-	-	-
8	Samarinda	-	-	-	-	-	-	-
9	Balikpapan	2	4	-	6	1	250	19
10	Bontang	-	-	-	-	-	-	-
<b>JUMLAH 2016</b>		<b>8</b>	<b>47</b>	<b>64</b>	<b>119</b>	<b>6</b>	<b>128</b>	<b>226</b>
<b>2015</b>		8	47	64	119	7	149	226
<b>2014</b>		8	53	65	126	7	132	244
<b>2013</b>		17	78	71	166	30	385	279
<b>2012</b>		10	80	68	158	27	338	304

Sumber : Dinas Perkebunan Provinsi Kalimantan Timur (2017)

Keterangan : Wujud Produksi Serat

**Tabel 25. Luas Areal, Produksi, dan Produktivitas Tanaman Jambu Mete di Kalimantan Timur Tahun 2016**

No	Provinsi / Kabupaten / Kota	Luas Areal ( Ha )			Jumlah ( Ha )	Produksi (Ton)	Rata- Rata	Tenaga Kerja
		TBM	TM	TT/TR			Produksi ( Kg/Ha )	Perkebunan (TKP)
1	Kutai Kartanegara	-	-	-	-	-	-	-
2	Kutai Timur	-	-	-	-	-	-	-
3	Kutai Barat	-	-	-	-	-	-	-
4	Mahakam Hulu	-	-	-	-	-	-	-
5	Penajam (P.U)	-	-	-	-	-	-	-
6	Paser	-	3	-	3	1	333	3
7	Berau	-	-	-	-	-	-	-
8	Samarinda	-	-	-	-	-	-	-
9	Balikpapan	-	-	-	-	-	-	-
10	Bontang	5	-	-	5	-	-	3
<b>JUMLAH 2016</b>		<b>5</b>	<b>3</b>	<b>-</b>	<b>8</b>	<b>1</b>	<b>333</b>	<b>6</b>
<b>2015</b>		5	3	-	8	2	500	6
<b>2014</b>		5	5	7	17	2	400	27
<b>2013</b>		17	33	6	56	9	273	73
<b>2012</b>		15	39	-	54	12	308	70

Sumber : Dinas Perkebunan Provinsi Kalimantan Timur (2017)

Keterangan : Wujud Produksi Biji

**Tabel 26. Luas Areal, Produksi, dan Produktivitas Tanaman Panili di Kalimantan Timur Tahun 2016**

No	Provinsi / Kabupaten / Kota	Luas Areal ( Ha )			Jumlah ( Ha )	Produksi (Ton)	Rata- Rata Produksi ( Kg/Ha )	Tenaga Kerja Perkebunan (TKP)
		TBM	TM	TT/TR				
1	Kutai Kartanegara	-	-	-	-	-	-	-
2	Kutai Timur	4	3	-	7	1	333	13
3	Kutai Barat	-	-	-	-	-	-	-
4	Mahakam Hulu	-	-	-	-	-	-	-
5	Penajam (P.U)	-	-	-	-	-	-	-
6	Paser	-	-	-	-	-	-	-
7	Berau	-	-	-	-	-	-	-
8	Samarinda	-	-	-	-	-	-	-
9	Balikpapan	-	-	-	-	-	-	-
10	Bontang	-	-	-	-	-	-	-
<b>JUMLAH 2016</b>		<b>4</b>	<b>3</b>	<b>-</b>	<b>7</b>	<b>1</b>	<b>333</b>	<b>13</b>
<b>2015</b>		4	3	-	7	1	167	13
<b>2014</b>		10	25	3	38	3	120	40
<b>2013</b>		14	25	2	41	6	240	44
<b>2012</b>		13	27	-	40	5	185	44

Sumber : Dinas Perkebunan Provinsi Kalimantan Timur (2017)

Keterangan : Wujud Produksi Polong Kering

**Tabel 27. Luas Areal, Produksi, dan Produktivitas Tanaman Pala di Kalimantan Timur Tahun 2016**

No	Provinsi / Kabupaten / Kota	Luas Areal ( Ha )			Jumlah ( Ha )	Produksi (Ton)	Rata- Rata	Tenaga Kerja
		TBM	TM	TT/TR			Produksi ( Kg/Ha )	Perkebunan (TKP)
1	Kutai Kartanegara	-	-	-	-	-	-	-
2	Kutai Timur	-	-	-	-	-	-	-
3	Kutai Barat	-	-	-	-	-	-	-
4	Mahakam Hulu	-	-	-	-	-	-	-
5	Penajam (P.U)	-	-	-	-	-	-	-
6	Paser	-	-	-	-	-	-	-
7	Berau	132	1	-	133	-	-	168
8	Samarinda	-	-	-	-	-	-	-
9	Balikpapan	-	-	-	-	-	-	-
10	Bontang	-	-	-	-	-	-	-
<b>JUMLAH 2016</b>		<b>132</b>	<b>1</b>	<b>-</b>	<b>133</b>	<b>-</b>	<b>-</b>	<b>168</b>
<b>2015</b>		238	1	-	239	-	-	268
<b>2014</b>		89	-	-	89	-	-	19
<b>2013</b>		89	-	3	92	-	-	22
<b>2012</b>		-	3	-	3	-	-	3

Sumber : Dinas Perkebunan Provinsi Kalimantan Timur (2017)

Keterangan : Wujud Produksi Biji

**Tabel 28. Luas Areal, Produksi, dan Produktivitas Tanaman Kayu Manis di Kalimantan Timur Tahun 2016**

No	Provinsi / Kabupaten / Kota	Luas Areal ( Ha )			Jumlah ( Ha )	Produksi (Ton)	Rata- Rata Produksi ( Kg/Ha )	Tenaga Kerja Perkebunan (TKP)
		TBM	TM	TT/TR				
1	Kutai Kartanegara	-	-	-	-	-	-	-
2	Kutai Timur	-	-	-	-	-	-	-
3	Kutai Barat	-	-	-	-	-	-	-
4	Mahakam Hulu	-	-	-	-	-	-	-
5	Penajam (P.U)	-	-	-	-	-	-	-
6	Paser	-	13	-	13	12	923	48
7	Berau	-	-	-	-	-	-	-
8	Samarinda	-	-	-	-	-	-	-
9	Balikpapan	-	-	-	-	-	-	-
10	Bontang	-	-	-	-	-	-	-
<b>JUMLAH 2016</b>		-	13	-	13	12	923	48
<b>2015</b>		-	15	10	25	12	800	78
<b>2014</b>		-	31	3	34	16	516	99
<b>2013</b>		-	45	6	51	29	644	177
<b>2012</b>		1	51	9	61	27	529	177

Sumber : Dinas Perkebunan Provinsi Kalimantan Timur (2017)

Keterangan : Wujud Produksi Kulit Kering

**Tabel 29. Luas Areal, Produksi, dan Produktivitas Tanaman Pinang di Kalimantan Timur Tahun 2016**

No	Provinsi / Kabupaten / Kota	Luas Areal ( Ha )			Jumlah ( Ha )	Produksi (Ton)	Rata- Rata Produksi ( Kg/Ha )	Tenaga Kerja Perkebunan (TKP)
		TBM	TM	TT/TR				
1	Kutai Kartanegara	-	-	-	-	-	-	-
2	Kutai Timur	-	-	-	-	-	-	-
3	Kutai Barat	-	-	-	-	-	-	-
4	Mahakam Hulu	-	-	-	-	-	-	-
5	Penajam (P.U)	-	-	-	-	-	-	-
6	Paser	-	-	-	-	-	-	-
7	Berau	-	-	-	-	-	-	-
8	Samarinda	-	-	1	1	-	-	1
9	Balikpapan	-	3	-	3	1	333	2
10	Bontang	-	-	-	-	-	-	-
<b>JUMLAH 2016</b>		-	3	1	4	1	333	3
<b>2015</b>		-	3	1	4	1	333	3
<b>2014</b>		3	-	14	17	-	-	29
<b>2013</b>		6	-	11	17	-	-	29
<b>2012</b>		6	11	-	17	-	-	29

Sumber : Dinas Perkebunan Provinsi Kalimantan Timur (2017)

Keterangan : Wujud Produksi Buah Kering

**Tabel 30. Luas Areal, Produksi, dan Produktivitas Tanaman Sagu di Kalimantan Timur Tahun 2016**

No	Provinsi / Kabupaten / Kota	Luas Areal ( Ha )			Jumlah ( Ha )	Produksi (Ton)	Rata- Rata Produksi ( Kg/Ha )	Tenaga Kerja Perkebunan (TKP)
		TBM	TM	TT/TR				
1	Kutai Kartanegara	-	-	-	-	-	-	-
2	Kutai Timur	-	-	-	-	-	-	-
3	Kutai Barat	-	-	-	-	-	-	-
4	Mahakam Hulu	-	-	-	-	-	-	-
5	Penajam (P.U)	-	-	-	-	-	-	-
6	Paser	16	10	-	26	3	300	82
7	Berau	-	-	-	-	-	-	-
8	Samarinda	-	-	-	-	-	-	-
9	Balikpapan	-	-	-	-	-	-	-
10	Bontang	-	-	-	-	-	-	-
<b>JUMLAH 2016</b>		<b>16</b>	<b>10</b>	<b>-</b>	<b>26</b>	<b>3</b>	<b>300</b>	<b>82</b>
<b>2015</b>		15	10	-	25	3	300	79
<b>2014</b>		15	10	-	25	2	200	79
<b>2013</b>		14	10	-	24	3	300	74
<b>2012</b>		11	5	-	16	3	600	71

Sumber : Dinas Perkebunan Provinsi Kalimantan Timur (2017)

Keterangan : Wujud Produksi Tepung Sagu

**Tabel 31. Luas Areal, Produksi, dan Produktivitas Tanaman Nilam di Kalimantan Timur Tahun 2016**

No	Provinsi / Kabupaten / Kota	Luas Areal ( Ha )			Jumlah ( Ha )	Produksi (Ton)	Rata- Rata Produksi ( Kg/Ha )	Tenaga Kerja Perkebunan (TKP)
		TBM	TM	TT/TR				
1	Kutai Kartanegara	-	-	-	-	-	-	-
2	Kutai Timur	-	-	-	-	-	-	-
3	Kutai Barat	-	-	-	-	-	-	-
4	Mahakam Hulu	-	-	-	-	-	-	-
5	Penajam (P.U)	-	3	-	3	2	667	3
6	Paser	-	-	-	-	-	-	-
7	Berau	4	7	-	11	1	143	9
8	Samarinda	-	-	-	-	-	-	-
9	Balikpapan	-	-	-	-	-	-	-
10	Bontang	-	-	-	-	-	-	-
<b>JUMLAH 2016</b>		<b>4</b>	<b>10</b>	<b>-</b>	<b>14</b>	<b>3</b>	<b>300</b>	<b>12</b>
	<b>2015</b>	5	11	-	16	1	97	12
	<b>2014</b>	3	50	-	53	3	60	86
	<b>2013</b>	3	50	-	53	3	60	86
	<b>2012</b>	-	50	-	50	3	60	75

Sumber : Dinas Perkebunan Provinsi Kalimantan Timur (2017)

Keterangan : Wujud Produksi Minyak Nilam

**Tabel 32. Luas Areal dan Produksi Perkebunan Rakyat Provinsi Kalimantan Timur Tahun 2016**  
**Komoditi Kelapa Sawit**

No.	Komoditi / Kabupaten-Kota / Kecamatan	Luas Tanaman (Ha)				Produksi (Ton)	Rata - Rata Produksi (Kg/Ha)	Tenaga Kerja Perkebunan (TKP)
		T.B.M.	T.M	TT/TR	Jumlah			
<b>I</b>	<b>Kutai Kartanegara</b>							
1	Muara Jawa	187	710	-	897	11,758	16,561	460
2	Anggana	106	242	101	449	2,275	9,401	280
3	Sanga - Sanga	11	72	-	83	304	4,222	44
4	Samboja	403	2,375	617	3,395	35,929	15,128	1,852
5	Loa Janan	1,028	1,885	14	2,927	31,383	16,649	1,557
6	Loa Kulu	436	974	-	1,410	6,254	6,421	728
7	Muara Muntai	369	80	-	449	1,321	16,513	180
8	Muara Wis	189	77	-	266	1,154	14,987	97
9	Kota Bangun	530	561	-	1,091	8,188	14,595	342
10	Tenggarong	443	465	-	908	4,421	9,508	423
11	Sebulu	832	445	-	1,277	7,104	15,964	482
12	Tgr. Seberang	137	22	-	159	21	955	128
13	Muara Badak	3,713	1,115	162	4,990	18,354	16,461	2,960
14	Marang Kayu	1,044	946	94	2,084	14,767	15,610	692
15	Muara Kaman	460	158	74	692	2,625	16,614	548
16	Kenohan	402	32	11	445	500	15,625	187
17	Kembang Janggut	1,804	2,930	-	4,734	48,348	16,501	1,329
18	Tabang	295	496	-	791	8,225	16,583	560
	<b>JUMLAH I</b>	<b>12,389</b>	<b>13,585</b>	<b>1,073</b>	<b>27,047</b>	<b>202,931</b>	<b>14,938</b>	<b>12,849</b>
<b>II</b>	<b>Kutai Timur</b>							
1	Sanggata Utara	71	63	-	134	1,084	17,206	67
2	Sanggata Selatan	381	107	70	558	1,715	16,028	279
3	Teluk Pandan	137	744	16	897	12,768	17,161	448
4	Rantau Pulung	3,494	2,114	223	5,831	32,970	15,596	2,617
5	Bengalon	5,099	4,698	44	9,841	74,147	15,783	3,177
6	Kaliorang	645	1,120	10	1,775	17,422	15,555	1,606
7	Kaubun	3,220	4,632	-	7,852	72,004	15,545	2,172
8	Karangan	3,021	2,985	-	6,006	48,578	16,274	1,646
9	Sangkulirang	3,560	2,820	-	6,380	45,226	16,038	2,014
10	Sandaran	5,369	775	-	6,144	12,303	15,875	1,273
11	Batu Ampar	131	365	-	496	4,746	13,003	214
12	Telen	3,015	5,389	-	8,404	84,265	15,636	2,656
13	Muara Wahau	7,960	13,268	-	21,228	229,196	17,274	6,540
14	Kongbeng	5,054	9,602	-	14,656	166,424	17,332	4,619
15	Muara Bengkal	892	1,769	17	2,678	22,360	12,640	1,263
16	Muara Ancalong	449	3,633	-	4,082	54,873	15,104	1,507
17	Long Mesangat	958	619	-	1,577	7,787	12,580	666
18	Busang	733	771	-	1,504	8,843	11,470	407
	<b>JUMLAH II</b>	<b>44,189</b>	<b>55,474</b>	<b>380</b>	<b>100,043</b>	<b>896,711</b>	<b>16,165</b>	<b>33,171</b>

Tabel 32. Lanjutan

No.	Komoditi / Kabupaten-Kota / Kecamatan	Luas Tanaman (Ha)				Produksi (Ton)	Rata - Rata Produksi (Kg/Ha)	Tenaga Kerja Perkebunan (TKP)
		T.B.M.	T.M	TT/TR	Jumlah			
<b>III</b>	<b>Kutai Barat</b>							
1	Melak	48			48		-	20
2	Barong Tongkok	31			31		-	12
3	Muara Lawa	3,424			3,424		-	472
4	Damai	4,732			4,732		-	835
5	Linggang Bigung	318	14		332	64	4,571	188
6	Jempang	1,339	662		2,001	11,764	17,770	553
7	Penyinggahan	45	-	-	45	-	-	20
8	Bongan	3,261	1,451		4,712	19,205	13,236	1,412
9	Muara Pahu	1,090			1,090		-	415
10	Bentian Besar	849	468		1,317	1,530	3,269	1,015
11	Long Iram	50			50		-	23
12	Tering	141			141		-	17
13	Nyuatan	178			178		-	14
14	Mog Manor Bulant	500	108		608	1,212	11,222	266
15	Siluq Ngurai	1,397			1,397		-	16
16	Sekolaq Darat	27			27		-	11
	<b>JUMLAH III</b>	17,430	2,703	-	20,133	33,775	12,495	5,289
<b>IV</b>	<b>Mahakam Ulu</b>							
1	Laham	50	-	-	50	-	-	25
2	Long Bagun	50	-	-	50	-	-	25
	<b>JUMLAH IV</b>	100	-	-	100	-	-	50
<b>V</b>	<b>Penajam (P.U.)</b>							
1.	Waru	1,088	2,167	-	3,255	23,622	10,901	1,183
2.	Penajam	1,733	3,308	-	5,041	35,399	10,701	1,407
3.	Babulu	1,629	3,346	-	4,975	37,473	11,199	1,592
4.	Sepaku	1,228	2,632	-	3,860	29,481	11,201	1,402
	<b>JUMLAH V</b>	5,678	11,453	-	17,131	125,975	10,999	5,584
<b>VI</b>	<b>Paser</b>							
1.	Tanah Grogot	587	787	168	1,542	11,254	14,300	775
2.	Pasir Belengkong	3,224	9,377	173	12,774	137,842	14,700	4,331
3.	Tanjung Harapan	586	925	-	1,511	13,968	15,101	574
4.	Batu Sopang	544	592	-	1,136	8,532	14,412	554
5.	Muara Komam	95	447	-	542	6,890	15,414	632
6.	Long Kali	2,602	4,977	3	7,582	78,988	15,871	3,786
7.	Long Ikis	2,510	17,090	100	19,700	236,171	13,819	9,100
8.	Kuaro	8,289	10,500	170	18,959	151,600	14,438	5,160
9.	Batu Engau	6,714	6,679	-	13,393	94,508	14,150	4,479
10.	Muara Samu	1,607	467	-	2,074	6,982	14,951	826
	<b>JUMLAH VI</b>	26,758	51,841	614	79,213	746,735	14,404	30,217

Tabel 32. Lanjutan

No.	Komoditi / Kabupaten-Kota / Kecamatan	Luas Tanaman (Ha)				Produksi (Ton)	Rata - Rata Produksi (Kg/Ha)	Tenaga Kerja Perkebunan (TKP)
		T.B.M.	T.M	TT/TR	Jumlah			
<b>VII</b>	<b>Berau</b>							
1	Gunung Tabur	88	1,779	-	1,867	26,387	14,832	1,281
2	Sambaliung	370	228	-	598	422	1,851	265
3	Segah	5,052	3,102	3	8,157	20,109	6,483	3,810
4	Kelay	2,553	2,114	-	4,667	30,726	14,535	5,460
5	Talisayan	1,876	1,299	-	3,175	20,435	15,731	2,213
6	Teluk Bayur	1,922	650	-	2,572	2,500	3,846	1,121
7	Tabalar	659	416	-	1,075	3,409	8,195	306
8	Batu Putih	3,686	2,070	-	5,756	20,317	9,815	5,602
9	Biatan Lempake	1,383	1,310	-	2,693	18,643	14,231	5,109
10	Pulau Derawan	745	618	-	1,363	4,227	6,840	90
11	Maratua	-	-	-	-	-	-	-
	<b>JUMLAH VII</b>	<b>18,334</b>	<b>13,586</b>	<b>3</b>	<b>31,923</b>	<b>147,175</b>	<b>10,833</b>	<b>25,257</b>
<b>VIII</b>	<b>Samarinda</b>							
1	Samarinda Utara	554	230	28	812	2,100	9,130	482
2	Sambutan	5	65	-	70	1,300	20,000	35
3	Loa Janan Ilir	8	27	-	35	150	5,556	5
4	Palaran	200	253	-	453	2,400	9,486	91
	<b>JUMLAH VIII</b>	<b>767</b>	<b>575</b>	<b>28</b>	<b>1,370</b>	<b>5,950</b>	<b>10,348</b>	<b>613</b>
<b>IX</b>	<b>Balikpapan</b>							
1	Balikpapan Utara	-	10	-	10	70	7,000	5
2	Balikpapan Timur	2	-	-	2	-	-	2
3	Balikpapan Barat	10	7	-	17	62	8,857	10
	<b>JUMLAH IX</b>	<b>12</b>	<b>17</b>	<b>-</b>	<b>29</b>	<b>132</b>	<b>7,765</b>	<b>17</b>
<b>III.</b>	<b>Bontang</b>							
1	Bontang Selatan	36	-	-	36	-	-	24
2	Bontang Barat	9	-	-	9	-	-	8
	<b>JUMLAH III</b>	<b>45</b>	<b>-</b>	<b>-</b>	<b>45</b>	<b>-</b>	<b>-</b>	<b>32</b>
	<b>JUMLAH 2016</b>	<b>125,702</b>	<b>149,234</b>	<b>2,098</b>	<b>277,034</b>	<b>2,159,384</b>	<b>14,470</b>	<b>113,079</b>
	2015	125,698	126,534	3,744	255,976	1,947,466	15,391	105,583
	2014	120,871	112,097	3,984	236,952	1,654,337	14,758	100,302
	2013	104,431	99,703	4,876	209,010	1,518,239	15,228	85,293
	2012	124,651	72,982	3,005	200,638	1,074,926	14,729	69,848

Sumber : Dinas Perkebunan Provinsi Kalimantan Timur (2017)

Keterangan : Wujud Produksi Tandan Buah Segar (TBS)

**Tabel 33. Luas Areal dan Produksi Perkebunan Rakyat Provinsi Kalimantan Timur Tahun 2016**  
**Komoditi Karet**

No.	Komoditi / Kabupaten-Kota / Kecamatan	Luas Tanaman (Ha)				Produksi (Ton)	Rata - Rata Produksi (Kg/Ha)	Tenaga Kerja Perkebunan (TKP)
		T.B.M.	T.M	TT/TR	Jumlah			
<b>I</b>	<b>Kutai Kartanegara</b>							
1	Muara Jawa	223	479	122	824	805	1,681	523
2	Anggana	374	433	210	1,017	417	963	522
3	Sanga - Sanga	53	65	14	132	-	-	103
4	Samboja	536	604	55	1,195	676	1,119	470
5	Loa Janan	685	507	24	1,216	761	1,501	689
6	Loa Kulu	745	114	4	863	162	1,421	547
7	Muara Muntai	530	250	-	780	270	1,080	440
8	Muara Wis	282	106	-	388	126	1,189	175
9	Kota Bangun	1,449	486	15	1,950	712	1,465	461
10	Tenggarong	305	24	1	330	28	1,167	175
11	Sebulu	875	175	53	1,103	107	611	851
12	Tgr. Seberang	568	60	1	629	29	483	341
13	Muara Badak	1,291	1,122	31	2,444	1,534	1,367	1,181
14	Marang Kayu	1,732	2,005	611	4,348	1,331	664	2,175
15	Muara Kaman	548	110	70	728	63	573	575
16	Kenohan	143	47	58	248	55	1,170	78
17	Kembang Janggut	152	15	-	167	4	267	75
18	Tabang	210	22	-	232	18	818	170
	<b>JUMLAH I</b>	10,701	6,624	1,269	18,594	7,098	1,072	9,551
<b>II</b>	<b>Kutai Timur</b>							
1	Sangatta Utara	325	16	-	341	24	1,500	85
2	Sangatta Selatan	845	1	81	927	1	1,000	884
3	Teluk Pandan	246	35	-	281	3	86	132
4	Rantau Pulung	631	54	90	775	83	1,537	333
5	Bengalon	509	7	-	516	9	1,286	376
6	Kaliorang	81	-	7	88	-	-	68
7	Kaubun	195	19	-	214	3	158	107
8	Karangan	471	-	-	471	-	-	364
9	Sangkulirang	353	8	-	361	5	625	180
10	Sandaran	92	-	70	162	-	-	146
11	Batu Ampar	1,303	74	-	1,377	27	365	689
12	Telen	500	95	-	595	103	1,084	234
13	Muara Wahau	216	46	-	262	34	739	88
14	Kongbeng	209	46	-	255	34	739	89
15	Muara Bengkal	316	30	26	372	24	800	196
16	Muara Ancalong	681	58	42	781	81	1,397	391
17	Long Mesangat	892	267	5	1,164	436	1,633	806
18	Busang	806	-	-	806	-	-	801
	<b>JUMLAH II</b>	8,671	756	321	9,748	867	1,147	5,969

Tabel 33. Lanjutan

No.	Komoditi / Kabupaten-Kota / Kecamatan	Luas Tanaman (Ha)				Produksi (Ton)	Rata - Rata Produksi (Kg/Ha)	Tenaga Kerja Perkebunan (TKP)
		T.B.M.	T.M	TT/TR	Jumlah			
<b>III</b>	<b>Kutai Barat</b>							
1	Melak	319	1,134	26	1,479	1,769	1,560	1,047
2	Barong Tongkok	2,737	4,792	397	7,926	7,402	1,545	7,429
3	Muara Lawa	437	1,407	105	1,949	2,379	1,691	988
4	Damai	466	757	27	1,250	901	1,190	860
5	Linggang Bigung	662	2,294	213	3,169	4,488	1,956	2,888
6	Jempang	480	776	129	1,385	1,060	1,366	697
7	Penyinggahan	61	56	61	178	64	1,143	91
8	Bongan	603	961	39	1,603	1,804	1,877	990
9	Muara Pahu	141	300	28	469	325	1,083	390
10	Bentian Besar	142	468	12	622	711	1,519	488
11	Long Iram	284	562	6	852	925	1,646	621
11	Tering	328	1,214	27	1,569	2,069	1,704	539
12	Nyuatan	1,101	424	21	1,546	701	1,653	517
13	Mog Manor Bulant	2,574	2,716	288	5,578	4,398	1,619	2,154
14	Siluq Ngurai	125	156	50	331	253	1,622	100
15	Sekolaq Darat	1,041	3,747	40	4,828	5,341	1,425	4,733
	<b>JUMLAH III</b>	11,501	21,764	1,469	34,734	34,590	1,589	24,532
<b>IV</b>	<b>Mahakam Ulu</b>							
1	Long Hubung	198	69	-	267	40	580	33
2	Laham	23	10	25	58	5	500	10
3	Long Bagun	650	314	1	965	207	659	358
4	Long Pahangai	232	150	-	382	92	613	90
5	Long Apari	120	47	-	167	22	468	54
	<b>JUMLAH IV</b>	1,223	590	26	1,839	366	620	545
<b>V</b>	<b>Penajam (P.U.)</b>							
1.	Waru	484	510	-	994	265	520	309
2.	Penajam	835	738	-	1,573	219	297	431
3.	Babulu	508	522	-	1,030	406	778	327
4.	Sepaku	1,568	1,725	-	3,293	916	531	1,146
	<b>JUMLAH V</b>	3,395	3,495	-	6,890	1,806	517	2,213
<b>VI</b>	<b>Paser</b>							
1.	Tanah Grogot	260	40	9	309	69	1,725	225
2.	Pasir Belengkong	160	511	115	786	715	1,399	1,114
3.	Tanjung Harapan	65	102	-	167	99	971	85
4.	Batu Sopang	349	825	-	1,174	1,090	1,321	570
5.	Muara Komam	4,310	900	-	5,210	1,126	1,251	1,705
6.	Long Kali	516	1,904	70	2,490	2,980	1,565	2,076
7.	Long Ikis	-	68	340	408	88	1,294	924
8.	Kuaro	201	860	2	1,063	1,520	1,767	520
9.	Batu Engau	1,406	127	-	1,533	145	1,142	686
10.	Muara Samu	195	330	-	525	562	1,703	395
	<b>JUMLAH VI</b>	7,462	5,667	536	13,665	8,394	1,481	8,300

Tabel 33. Lanjutan

No.	Komoditi / Kabupaten-Kota / Kecamatan	Luas Tanaman (Ha)				Produksi (Ton)	Rata - Rata Produksi (Kg/Ha)	Tenaga Kerja Perkebunan (TKP)
		T.B.M.	T.M	TT/TR	Jumlah			
<b>VII</b>	<b>Berau</b>							
1	Tanjung Redeb				-		-	
2	Gunung Tabur	33	31	-	64	27	871	38
3	Sambaliung	312	36	-	348	20	556	217
4	Segah	779	8		787	8	1,000	702
5	Kelay	606	442	-	1,048	74	167	501
6	Talisayan	188	5	-	193	-	-	187
7	Pulau Derawan	17	-	-	17	-	-	30
8	Biduk - Biduk	42	-	-	42	-	-	41
9	Teluk Bayur	288	25	-	313	5	200	215
10	Maratua	-	-	-	-	-	-	-
11	Tabalar	18	-	-	18	-	-	75
12	Batu Putih	43	107	-	150	-	-	172
13	Biatan Lempake	114			114		-	196
	<b>JUMLAH VII</b>	<b>2,440</b>	<b>654</b>	<b>-</b>	<b>3,094</b>	<b>134</b>	<b>205</b>	<b>2,374</b>
<b>VIII</b>	<b>Samarinda</b>							
1	Samarinda Utara	358	148	1	507	61	412	144
2	Samarinda Ilir	2	-	-				2
3	Sambutan	20	70	-	90	9	129	35
4	Samarinda Ulu	3	-	3	6	-	-	2
5	Sungai Kunjang	1	-	-	1	-	-	1
6	Loa Janan Ilir	-	-	10	10	-	-	5
7	Palaran	41	177	3	221	65	367	60
	<b>JUMLAH VIII</b>	<b>425</b>	<b>395</b>	<b>17</b>	<b>837</b>	<b>135</b>	<b>342</b>	<b>249</b>
<b>IX</b>	<b>Balikpapan</b>							
1	Balikpapan Timur	1,087	1,844	327	3,258	2,188	1,187	1,338
2	Balikpapan Utara	613	537	50	1,200	631	1,175	639
3	Balikpapan Barat	12	-	-	12	-	-	10
	<b>JUMLAH IX</b>	<b>1,712</b>	<b>2,381</b>	<b>377</b>	<b>4,470</b>	<b>2,819</b>	<b>1,184</b>	<b>1,987</b>
<b>X</b>	<b>Bontang</b>							
1	Bontang Selatan	34	3	-	37	-	-	22
	<b>JUMLAH X</b>	<b>34</b>	<b>3</b>	<b>-</b>	<b>37</b>	<b>-</b>	<b>-</b>	<b>22</b>
	<b>JUMLAH 2016</b>	<b>47,564</b>	<b>42,329</b>	<b>4,015</b>	<b>93,908</b>	<b>56,209</b>	<b>1,328</b>	<b>55,742</b>
	2015	46,977	42,211	4,073	93,261	58,262	1,380	55,998
	2014	48,184	38,625	3,673	90,482	53,323	1,381	54,438
	2013	46,436	37,348	3,596	87,380	51,667	1,383	53,441
	2012	43,387	36,329	3,288	83,004	49,922	1,374	51,139

Sumber : Dinas Perkebunan Provinsi Kalimantan Timur (2017)

Keterangan : Wujud Produksi Karet Kering

**Tabel 34. Luas Areal dan Produksi Perkebunan Rakyat Provinsi Kalimantan Timur Tahun 2016**  
**Komoditi Kakao**

No.	Komoditi / Kabupaten-Kota / Kecamatan	Luas Tanaman (Ha)				Produksi (Ton)	Rata - Rata Produksi (Kg/Ha)	Tenaga Kerja Perkebunan (TKP)
		T.B.M.	T.M	TT/TR	Jumlah			
<b>I</b>	<b>Kutai Kartanegara</b>							
1	Loa Janan	-	2	-	2	3	1,500	9
2	Loa Kulu	6	-	-	6	-	-	9
3	Muara Kaman	30	24	13	67	5	208	92
4	Kenohan	1	5	-	6	2	400	8
5	Kembang Janggut	41	24	-	65	24	1,000	57
	<b>JUMLAH I</b>	<b>78</b>	<b>55</b>	<b>13</b>	<b>146</b>	<b>34</b>	<b>618</b>	<b>175</b>
<b>II</b>	<b>Kutai Timur</b>							
1	Sangatta Utara	1	6	-	7	1	167	5
2	Sangatta Selatan	-	5	1	6	1	200	7
3	Teluk Pandan	4	55	-	59	15	273	20
4	Rantau Pulung	-	2	-	2	1	500	2
5	Bengalon	1	1	-	2	-	-	2
6	Kaliorang	-	55	92	147	16	291	69
7	Kaubun	-	18	-	18	2	111	15
8	Karangan	25	126	48	199	60	476	159
9	Sangkulirang	47	112	44	203	26	232	162
10	Sandaran	340	131	135	606	36	275	242
11	Batu Ampar	-	-	4	4	-	-	3
12	Telen	6	-	27	33	-	-	26
13	Muara Wahau	3	19	-	22	5	263	20
14	Kongbeng	3	18	-	21	5	278	20
15	Muara Bengkal	1	3	3	7	-	-	7
16	Muara Ancalong	2	95	64	161	26	274	99
17	Long Mesangat	-	14	41	55	5	357	44
18	Busang	544	1,747	239	2,530	1,112	637	1,294
	<b>JUMLAH II</b>	<b>977</b>	<b>2,407</b>	<b>698</b>	<b>4,082</b>	<b>1,311</b>	<b>545</b>	<b>2,196</b>
<b>III</b>	<b>Kutai Barat</b>							
1	Melak	-	1	22	23	-	-	9
2	Barong Tongkok	21	-	8	29	-	-	29
3	Damai	30	-	19	49	-	-	75
4	Linggang Bigung	123	79	6	208	4	51	99
5	Long Iram	31	24	8	62	4	167	23
6	Tering	26	7	-	33	1	143	42
7	Nyuatan	32	25	40	97	6	240	67
	<b>JUMLAH III</b>	<b>263</b>	<b>136</b>	<b>103</b>	<b>502</b>	<b>15</b>	<b>110</b>	<b>344</b>

Tabel 34. Lanjutan

No.	Komoditi / Kabupaten-Kota / Kecamatan	Luas Tanaman (Ha)				Produksi (Ton)	Rata - Rata Produksi (Kg/Ha)	Tenaga Kerja Perkebunan (TKP)
		T.B.M.	T.M	TT/TR	Jumlah			
<b>IV</b>	<b>Mahakam Ulu</b>							
1	Long Hubung	15	35	15	65	12	343	30
2	Laham	20	40	-	60	30	750	30
3	Long Bagun	67	75	1	143	65	867	71
4	Long Pahangai	146	280	1	427	120	429	213
5	Long Apari	90	69	-	159	45	652	79
	<b>JUMLAH IV</b>	338	499	17	854	272	545	423
<b>V</b>	<b>Penajam (P.U.)</b>							
1	Penajam	4	11	-	15	3	273	12
2	Babulu	-	1	-	1	-	-	3
	<b>JUMLAH V</b>	4	12	-	16	3	250	15
<b>VI</b>	<b>Paser</b>							
1	Tanah Grogot	-	2	1	3	-	-	10
2	Paser Belengkong	-	5	-	5	2	400	20
3	Batu Sopang	-	-	1	1	-	-	10
4	Long Kali	5	35	-	40	8	229	80
5	Long Ikis	-	40	-	40	17	425	80
6	Kuaro	1	30	-	31	4	133	40
7	Batu Engau	-	2	-	2	1	500	2
8	Muara Samu	-	24	-	24	7	292	29
	<b>JUMLAH VI</b>	6	138	2	146	39	283	271
<b>VII</b>	<b>Berau</b>							
1	Gunung Tabur	25	47	13	85	6	128	80
2	Sambaliung	88	232	9	329	417	1,797	284
3	Segah	23	192	17	232	130	677	335
4	Kelay	5	477	-	482	23	48	426
5	Talisayan	-	22	-	22	9	409	60
6	Biduk - Biduk	1	-	-	-	-	-	1
7	Teluk Bayur	60	567	171	798	387	683	587
8	Tabalar	13	40	-	53	19	475	75
9	Batu Putih	-	75	1	76	73	973	76
10	Biatan Lempake	-	68	14	82	10	147	140
	<b>JUMLAH VII</b>	215	1,720	225	2,160	1,074	624	2,064
<b>VIII</b>	<b>Samarinda</b>							
1	Samarinda Utara	5	10	-	15	2	200	14
	<b>JUMLAH VIII</b>	5	10	-	15	2	200	14
<b>IX</b>	<b>Balikpapan</b>							
1	Balikpapan Utara	-	2	4	6	1	500	8
2	Balikpapan Timur	-	2	1	3	-	-	8
	<b>JUMLAH IX</b>	-	4	5	9	1	250	16

Tabel 34. Lanjutan

No.	Komoditi / Kabupaten-Kota / Kecamatan	Luas Tanaman (Ha)				Produksi (Ton)	Rata - Rata Produksi (Kg/Ha)	Tenaga Kerja Perkebunan (TKP)
		T.B.M.	T.M	TT/TR	Jumlah			
<b>X</b>	<b>Bontang</b>							
1	Bontang Utara	1	-	-	1	-	-	2
	<b>JUMLAH X</b>	1	-	-	1	-	-	2
	<b>JUMLAH 2016</b>	1,887	4,981	1,063	7,931	2,751	552	5,520
	2015	1,888	5,163	1,245	8,296	3,948	765	7,094
	2014	2,640	5,735	1,139	9,514	4,053	707	7,677
	2013	2,950	6,849	1,200	10,999	6,193	904	8,540
	2012	3,360	7,346	1,151	11,857	5,311	723	9,639

Sumber : Dinas Perkebunan Provinsi Kalimantan Timur (2017)

Keterangan : Wujud Produksi Biji Kering

**Tabel 35. Luas Areal dan Produksi Perkebunan Rakyat Provinsi Kalimantan Timur Tahun 2016**  
**Komoditi Kelapa Dalam**

No.	Komoditi / Kabupaten-Kota / Kecamatan	Luas Tanaman (Ha)				Produksi (Ton)	Rata - Rata Produksi (Kg/Ha)	Tenaga Kerja Perkebunan (TKP)
		T.B.M.	T.M	TT/TR	Jumlah			
<b>I</b>	<b>Kutai Kartanegara</b>							
1	Muara Jawa	211	1,529	723	2,463	2,294	1,500	1,159
2	Anggana	27	291	130	448	148	509	230
3	Sanga - Sanga	-	6	5	11	3	500	5
4	Samboja	283	1,980	457	2,720	1,477	746	800
5	Loa Janan	35	182	-	217	147	808	952
6	Loa Kulu	35	123	20	178	98	797	147
7	Muara Muntai	1	6	-	7	4	667	60
8	Muara Wis	1	-	-	1	-	-	37
9	Kota Bangun	3	50	-	53	11	220	127
10	Tenggarong	18	42	50	110	-	-	63
11	Sebulu	43	50	-	93	72	1,440	140
12	Tgr. Seberang	38	89	15	142	35	393	134
13	Muara Badak	42	135	14	191	98	726	310
14	Marang Kayu	16	1,458	282	1,756	821	563	476
15	Muara Kaman	193	210	-	403	180	857	624
16	Kenohan	8	45	-	53	19	422	33
17	Kembang Janggut	5	32	-	37	46	1,438	15
18	Tabang	-	-	-	-	-	-	-
	<b>JUMLAH I</b>	959	6,228	1,696	8,883	5,453	876	5,312
<b>II</b>	<b>Kutai Timur</b>							
1	Sangatta Utara	-	7	-	7	1	143	7
2	Sangatta Selatan	14	27	-	41	2	74	32
3	Teluk Pandan	20	47	-	67	39	830	27
4	Rantau Pulung	-	5	-	5	4	800	8
5	Bengalon	-	1	1	2	1	1,000	2
6	Kaliorang	3	127	33	163	92	724	75
7	Kaubun	6	37	-	43	5	135	41
8	Karangan	-	-	31	31	-	-	12
9	Sangkulirang	87	271	-	358	385	1,421	188
10	Sandaran	42	250	13	305	325	1,300	162
11	Batu Ampar	-	-	7	7	-	-	3
12	Telen	-	9	7	16	1	111	7
13	Muara Wahau	8	14	-	22	6	429	9
14	Kongbeng	8	14	-	22	6	429	9
15	Muara Bengkal	2	4	-	6	1	250	6
16	Muara Ancalong	1	4	-	5	2	500	2
17	Long Mesangat	3	10	16	29	5	500	19
18	Busang	90	166	-	256	102	614	123
	<b>JUMLAH II</b>	284	993	108	1,385	977	984	732

Tabel 35. Lanjutan

No.	Komoditi / Kabupaten-Kota / Kecamatan	Luas Tanaman (Ha)				Produksi (Ton)	Rata - Rata Produksi (Kg/Ha)	Tenaga Kerja Perkebunan (TKP)
		T.B.M.	T.M	TT/TR	Jumlah			
<b>III</b>	<b>Kutai Barat</b>							
1	Melak	25	38	19	82	27	711	73
2	Barong Tongkok	19	65	54	138	31	477	190
3	Muara Lawa	5	31	29	65	12	387	71
4	Damai	5	20	29	54	12	600	83
5	Linggang Bigung	8	21	15	44	9	429	99
6	Jempang	3	58	26	87	19	328	74
7	Penyinggahan	-	20	52	72	1	50	80
8	Bongan	15	50	22	87	21	420	63
9	Muara Pahu	15	22	25	62	10	455	96
10	Bentian Besar	5	25	22	52	11	440	72
11	Long Iram	10	40	19	69	18	450	54
12	Tering	6	9	9	24	4	444	30
13	Nyuatan	1	8	22	31	3	375	40
14	Mog Manor Bulant	10	25	37	72	11	440	74
15	Siluq Ngurai	5	8	15	28	4	500	30
16	Sekolaq Darat	10	25	27	62	9	360	78
	<b>JUMLAH III</b>	142	465	422	1,029	202	434	1,207
<b>IV</b>	<b>Mahakam Ulu</b>							
1	Long Hubung	-	1		1	-	-	1
2	Laham	-	1		1	-	-	1
3	Long Bagun	-	2		2	1	500	2
4	Long Pahangai	17	17	1	35	2	118	15
5	Long Apari	-	2		2	1	500	1
	<b>JUMLAH IV</b>	17	23	1	41	4	174	20
<b>V</b>	<b>Penajam (P.U.)</b>							
1.	Waru	23	266	-	289	82	308	104
2.	Penajam	491	3,124	-	3,615	1,842	590	831
3.	Babulu	64	505	-	569	147	291	533
4.	Sepaku	18	417	-	435	100	240	67
	<b>JUMLAH V</b>	596	4,312	-	4,908	2,171	503	1,535
<b>VI</b>	<b>Paser</b>							
1.	Tanah Grogot	28	616	91	735	319	518	2,450
2.	Pasir Belengkong	10	124	51	185	68	544	220
3.	Tanjung Harapan	2	250	-	252	124	495	450
4.	Batu Sopang	3	59	5	67	31	530	45
5.	Muara Komam	1	12	-	13	6	500	40
6.	Long Kali	50	607	20	677	280	461	800
7.	Long Ikis	-	50	30	80	25	495	60
8.	Kuaro	1	237	-	238	123	517	150
9.	Batu Engau	-	348	31	379	163	468	364
10.	Muara Samu	4	10	-	14	5	475	20
	<b>JUMLAH VI</b>	99	2,313	228	2,640	1,142	494	4,599

Tabel 35. Lanjutan

No.	Komoditi / Kabupaten-Kota / Kecamatan	Luas Tanaman (Ha)				Produksi (Ton)	Rata - Rata Produksi (Kg/Ha)	Tenaga Kerja Perkebunan (TKP)
		T.B.M.	T.M	TT/TR	Jumlah			
<b>VII</b>	<b>Berau</b>							
1	Tanjung Redeb	1	5	8	14	-	-	17
2	Gunung Tabur	13	34	-	47	3	88	166
3	Sambaliung	1	34	2	37	6	176	165
4	Segah	23	35	1	59	5	143	263
5	Kelay	5	36	26	67	15	417	86
6	Talisayan	4	54	-	58	15	278	426
7	Pulau Derawan	35	78	29	142	16	205	121
8	Biduk - Biduk	44	1,416	-	1,460	543	383	407
9	Teluk Bayur	21	92	31	144	40	435	395
10	Maratua	10	281	3	294	73	260	411
11	Tabalar	24	55	-	79	10	182	178
12	Batu Putih	30	125	-	155	52	416	171
13	Biatan Lempake	33	76	10	119	27	355	377
	<b>JUMLAH VII</b>	<b>244</b>	<b>2,321</b>	<b>110</b>	<b>2,675</b>	<b>805</b>	<b>347</b>	<b>3,183</b>
<b>VIII</b>	<b>Samarinda</b>							
1	Samarinda Utara	17	42	-	59	35	833	59
2	Sungai Pinang	1	-	-	1	-	-	1
3	Sambutan	2	14	-	16	20	1,429	25
4	Sungai Kunjang	-	-	2	2	-	-	2
5	Loa Janan Ilir	-	-	3	3	-	-	3
6	Palaran	19	153	4	176	61	399	78
	<b>JUMLAH VIII</b>	<b>39</b>	<b>209</b>	<b>9</b>	<b>257</b>	<b>116</b>	<b>555</b>	<b>168</b>
<b>IX</b>	<b>Balikpapan</b>							
1	Balikpapan Utara	32	109	39	180	39	358	147
2	Balikpapan Timur	93	451	290	834	160	355	831
3	Balikpapan Selatan	-	16	-	16	6	375	20
4	Balikpapan Barat	-	8	2	10	2	250	13
	<b>JUMLAH IX</b>	<b>125</b>	<b>584</b>	<b>331</b>	<b>1,040</b>	<b>207</b>	<b>354</b>	<b>1,011</b>
<b>X</b>	<b>Bontang</b>							
1	Bontang Utara	2	10	-	12	-	-	10
2	Bontang Selatan	11	11	-	22	1	-	35
3	Bontang Barat	1	4	-	5	-	-	7
	<b>JUMLAH X</b>	<b>14</b>	<b>25</b>	<b>-</b>	<b>39</b>	<b>1</b>	<b>40</b>	<b>52</b>
	<b>JUMLAH 2016</b>	<b>2,519</b>	<b>17,473</b>	<b>2,905</b>	<b>22,897</b>	<b>11,078</b>	<b>634</b>	<b>17,819</b>
	2015	2,266	18,218	2,403	22,887	12,457	684	17,446
	2014	2,348	20,259	4,067	26,674	11,424	564	22,677
	2013	2,788	20,282	4,202	27,272	13,266	654	22,370
	2012	2,416	21,477	4,148	28,041	14,335	667	22,811

Sumber : Dinas Perkebunan Provinsi Kalimantan Timur (2017)

Keterangan : Wujud Produksi Kopra

**Tabel 36. Luas Areal dan Produksi Perkebunan Rakyat Provinsi Kalimantan Timur Tahun 2016**  
**Komoditi Lada**

No.	Komoditi / Kabupaten-Kota / Kecamatan	Luas Tanaman (Ha)				Produksi (Ton)	Rata - Rata Produksi (Kg/Ha)	Tenaga Kerja Perkebunan (TKP)
		T.B.M.	T.M	TT/TR	Jumlah			
<b>I</b>	<b>Kutai Kartanegara</b>							
1	Samboja	61	328	325	714	149	454	411
2	Loa Janan	403	3,450	128	3,981	2,070	600	2,113
3	Muara Muntai	4	3	-	7	2.00	667	7
4	Muara Wis	1	-	-	1	-	-	2
5	Muara Badak	114	222	93	429	314	1,414	379
6	Muara Kaman	-	6	7	13	6	1,000	27
	<b>JUMLAH I</b>	583	4,009	553	5,145	2,541	634	2,939
<b>II</b>	<b>Kutai Timur</b>							
1	Sangatta Utara	-	2	-	2	-	-	18
2	Sangatta Selatan	1	7	-	8	2	286	10
3	Teluk Pandan	2	4	-	6	-	-	7
4	Rantau Pulung	-	3	-	3	-	-	7
5	Kaliorang	3	4	-	7	2	500	6
6	Kaubun	3	4	-	7	2	500	10
7	Karangan	2	6	2	10	2	333	8
8	Sangkulirang	-	1	-	1	-	-	1
9	Sandaran	2	6	-	8	4	667	26
10	Batu Ampar	217	115	8	340	92	800	565
11	Telen	1	4	-	5	2	500	5
12	Muara Bengkal	-	1	-	1	-	-	1
13	Muara Ancalong	-	1	-	1	-	-	1
14	Long Mesangat	1	12	5	18	6	500	26
15	Busang	2	3	-	5	2	667	8
	<b>JUMLAH II</b>	234	173	15	422	114	659	699
<b>III</b>	<b>Kutai Barat</b>							
1	Melak	-	-	5	5	-	-	19
2	Muara Lawa	2	1	1	4	-	-	9
3	Damai	2	1	-	3	-	-	3
4	Linggang Bigung	-	1	5	6	-	-	5
5	Bongan	-	1	8	9	1	1,000	16
6	Muara Pahu	-	-	9	9	-	-	14
7	Long Iram	-	-	12	12	-	-	12
	<b>JUMLAH III</b>	4	4	40	48	1	250	78
<b>IV</b>	<b>Penajam (P.U.)</b>							
1.	Waru	-	1	-	1	-	-	-
2.	Penajam	4	5	-	9	3	600	20
3.	Babulu	3	1	-	4	1	1,000	3
4.	Sepaku	204	1,046	-	1,250	1,181	1,129	1,717
	<b>JUMLAH IV</b>	211	1,053	-	1,264	1,185	1,125	1,740

Tabel 36. Lanjutan

No.	Komoditi / Kabupaten-Kota / Kecamatan	Luas Tanaman (Ha)				Produksi (Ton)	Rata - Rata Produksi (Kg/Ha)	Tenaga Kerja Perkebunan (TKP)
		T.B.M.	T.M	TT/TR	Jumlah			
<b>V</b>	<b>Paser</b>							
1.	Tanah Grogot	-	2	2	4	1	500	8
2.	Pasir Belengkong	-	5	-	5	2	400	15
3.	Tanjung Harapan	-	4	2	6	1	250	11
5.	Muara Komam	5	30	-	35	8	267	100
6.	Long Kali	5	1	-	6	-	-	30
7.	Long Ikis	-	6	-	6	1	167	24
8.	Kuaro	2	15	-	17	3	200	52
9.	Batu Engau	4	6	-	10	2	333	12
	<b>JUMLAH V</b>	16	69	4	89	18	261	252
<b>VI</b>	<b>Berau</b>							
2	Gunung Tabur	245	363	-	608	328	904	365
3	Sambaliung	259	63	-	322	72	1,143	251
4	Segah	33	-	-	33	-	-	123
5	Kelay	8	-	2	10	-	-	16
6	Talisayan	50	143	-	193	125	874	365
7	Pulau Derawan	54	20	-	74	19	950	30
8	Biduk - Biduk	28	2	-	30	-	-	17
9	Teluk Bayur	3	-	112	115	-	-	67
11	Tabalar	117	31	10	158	21	677	136
12	Batu Putih	17	59	-	76	34	576	69
13	Biatan Lempake	102	463	77	642	253	546	930
	<b>JUMLAH VI</b>	916	1,144	201	2,261	852	745	2,369
<b>VII</b>	<b>Samarinda</b>							
1	Samarinda Utara	15	62	-	77	12	194	70
2	Sungai Kunjang	-	-	-	-	-	-	-
3	Palaran	-	-	-	-	-	-	-
	<b>JUMLAH VII</b>	15	62	-	77	12	194	70
<b>VIII</b>	<b>Balikpapan</b>							
1	Balikpapan Utara	56	15	1	72	4	267	90
2	Balikpapan Timur	4	-	-	4	-	-	18
	<b>JUMLAH VIII</b>	60	15	1	76	4	267	108
	<b>JUMLAH 2016</b>	<b>2,039</b>	<b>6,529</b>	<b>814</b>	<b>9,382</b>	<b>4,727</b>	<b>724</b>	<b>8,255</b>
	2015	1,894	6,525	1,187	9,606	6,923	1,061	8,965
	2014	1,479	6,482	1,536	9,497	6,704	1,034	9,227
	2013	1,110	6,486	1,720	9,316	6,784	1,046	9,133
	2012	1,337	7,190	1,699	10,226	6,789	944	8,991

Sumber : Dinas Perkebunan Provinsi Kalimantan Timur (2017)

Keterangan : Wujud Produksi Biji Kering

**Tabel 37. Luas Areal dan Produksi Perkebunan Rakyat Provinsi Kalimantan Timur Tahun 2016**  
**Komoditi Kopi**

No.	Komoditi / Kabupaten-Kota / Kecamatan	Luas Tanaman (Ha)				Produksi (Ton)	Rata - Rata Produksi (Kg/Ha)	Tenaga Kerja Perkebunan (TKP)
		T.B.M.	T.M	TT/TR	Jumlah			
<b>I</b>	<b>Kutai Kartanegara</b>							
1	Muara Jawa	-	12	472	484	8	667	283
2	Sanga - Sanga	-	7	12	19	1	143	20
3	Samboja	-	35	42	77	5	143	148
4	Loa Janan	-	56	-	56	11	196	72
5	Loa Kulu	-	2	-	2	2	1,000	2
6	Sebulu	12	-	-	12	-	-	12
7	Muara Kaman	-	13	1	14	1	77	20
	<b>JUMLAH I</b>	12	125	527	664	28	224	557
<b>II</b>	<b>Kutai Timur</b>							
1	Sanggata Utara	-	1	-	1	-	-	2
2	Sanggata Selatan	1	5	1	7	1	200	8
6	Kaliorang	-	5	-	5	1	200	6
7	Kaubun	-	12	-	12	2	167	16
8	Karangan	-	-	3	3	-	-	4
9	Sangkulirang	-	1	-	1	-	-	1
10	Sandaran	3	9	6	18	3	333	21
11	Batu Ampar	-	7	-	7	1	143	7
12	Telen	-	-	11	11	-	-	14
13	Muara Wahau	-	2	-	2	1	500	2
14	Kongbeng	-	6	-	6	3	500	7
15	Muara Bengkal	5	3	-	8	-	-	10
16	Muara Ancalong	-	1	1	2	-	-	2
17	Long Mesangat	-	1	1	2	-	-	2
18	Busang	6	30	-	36	31	1,033	43
	<b>JUMLAH II</b>	15	83	23	121	43	518	145
<b>III</b>	<b>Paser</b>							
1.	Tanah Grogot	-	32	6	38	17	531	65
2.	Pasir Belengkong	-	12	-	12	4	333	50
3.	Tanjung Harapan	-	30	-	30	6	200	40
4.	Batu Sopang	-	38	20	58	12	316	77
5.	Muara Komam	7	68	-	75	27	397	300
6.	Long Kali	-	200	-	200	51	255	300
7.	Long Ikis	10	35	15	60	13	371	420
8.	Kuaro	4	300	-	304	69	230	400
9.	Batu Engau	2	71	31	104	16	225	105
10.	Muara Samu	37	64	-	101	13	203	135
	<b>JUMLAH III</b>	60	850	72	982	228	268	1,892

Tabel 37. Lanjutan

No.	Komoditi / Kabupaten-Kota / Kecamatan	Luas Tanaman (Ha)				Produksi (Ton)	Rata - Rata Produksi (Kg/Ha)	Tenaga Kerja Perkebunan (TKP)
		T.B.M.	T.M	TT/TR	Jumlah			
<b>IV</b>	<b>Kutai Barat</b>							
1	Melak	-	35	47	82	1	29	103
2	Barong Tongkok	3	57	30	90	1	18	174
3	Muara Lawa	8	26	53	87	1	38	110
4	Damai	-	58	88	146	1	17	127
5	Linggang Bigung	17	65	96	178	7	108	137
6	Jempang	-	15	80	95	1	67	51
7	Penyinggahan	21	10	31	62	1.00	100	35
8	Bongan	2	9	46	57	1	111	77
9	Muara Pahu	-	19	27	46	1.00	53	55
10	Bentian Besar	6	6	3	15	-	-	13
11	Long Iram	2	15	58	75	3	200	97
12	Tering	10	10	6	26	1	100	35
13	Nyuatan	-	6	-	6	-	-	10
14	Mog Manor Bulant	1	17	-	18	4	235	5
16	Sekolaq Darat	-	2	-	2	-	-	5
	<b>JUMLAH IV</b>	<b>70</b>	<b>350</b>	<b>565</b>	<b>985</b>	<b>23</b>	<b>66</b>	<b>1,034</b>
<b>V</b>	<b>Penajam (P.U.)</b>							
1	Penajam	1	9	-	10	3	333	9
2	Babulu	-	3	-	3	2	667	2
3	Sepaku	-	6	-	6	2	333	9
	<b>JUMLAH V</b>	<b>1</b>	<b>18</b>	<b>-</b>	<b>19</b>	<b>7</b>	<b>389</b>	<b>20</b>
<b>VI</b>	<b>Berau</b>							
1	Gunung Tabur	1	6	-	7	3	500	26
2	Sambaliung	-	3	3	6	4	1,333	11
3	Kelay	4	3	4	11	1	333	13
4	Talisayan	4	30	3	37	3	100	37
5	Biduk - Biduk	-	6	-	6	-	-	3
6	Teluk Bayur	-	-	46	46	-	-	44
7	Batu Putih	-	98	-	98	28	286	122
8	Biatan Lempake	-	32	9	41	21	656	108
	<b>JUMLAH VI</b>	<b>9</b>	<b>178</b>	<b>65</b>	<b>252</b>	<b>60</b>	<b>337</b>	<b>364</b>
<b>VII</b>	<b>Samarinda</b>							
1	Samarinda Utara	3	1	-	4	1	1,000	7
	<b>JUMLAH VII</b>	<b>3</b>	<b>1</b>	<b>-</b>	<b>4</b>	<b>1</b>	<b>1,000</b>	<b>7</b>
<b>VIII</b>	<b>Balikpapan</b>							
1	Balikpapan Utara	-	8	6	14	2	250	73
2	Balikpapan Timur	-	3	2	5	-	-	23
	<b>JUMLAH VIII</b>	<b>-</b>	<b>11</b>	<b>8</b>	<b>19</b>	<b>2</b>	<b>182</b>	<b>96</b>

Tabel 37. Lanjutan

No.	Komoditi / Kabupaten-Kota / Kecamatan	Luas Tanaman (Ha)				Produksi (Ton)	Rata - Rata Produksi (Kg/Ha)	Tenaga Kerja Perkebunan (TKP)
		T.B.M.	T.M	TT/TR	Jumlah			
IX 1	<b>Bontang</b>							
	Bontang Selatan	3	-	-	3	-	-	3
	<b>JUMLAH IX</b>	3	-	-	3	-	-	3
	<b>JUMLAH 2016</b>	<b>173</b>	<b>1,616</b>	<b>1,260</b>	<b>3,049</b>	<b>392</b>	<b>243</b>	<b>4,118</b>
	2015	219	1,859	1,489	3,567	399	215	4,771
	2014	308	2,456	2,059	4,823	562	229	6,963
	2013	348	2,833	2,296	5,477	811	286	7,725
	2012	504	4,556	1,501	6,561	1,561	343	9,283

Sumber : Dinas Perkebunan Provinsi Kalimantan Timur (2017)

Keterangan : Wujud Produksi Biji Kering

**Tabel 38. Luas Areal dan Produksi Perkebunan Rakyat Provinsi Kalimantan Timur Tahun 2016**  
**Komoditi Aren**

No.	Komoditi / Kabupaten-Kota / Kecamatan	Luas Tanaman (Ha)				Produksi (Ton)	Rata - Rata Produksi (Kg/Ha)	Tenaga Kerja Perkebunan (TKP)
		T.B.M.	T.M	TT/TR	Jumlah			
<b>I</b>	<b>Kutai Kartanegara</b>							
1	Loa Kulu	5	15	18	38	10	667	24
2	Loa Janan	31	87	-	118	99	1,138	180
3	Tenggarong	2	2	1	5	1	500	28
4	Sebulu	-	2	-	2	1	500	2
5	Kota Bangun	-	7	12	19	4	571	50
6	Kenohan	1	4	2	7	4	1,000	54
7	Muara Kaman	89	27	5	121	20	741	110
8	Samboja	-	17	7	24	8	471	70
9	Tenggarong Sbrg	5	5	-	10	2	400	128
	<b>JUMLAH I</b>	<b>133</b>	<b>166</b>	<b>45</b>	<b>344</b>	<b>149</b>	<b>898</b>	<b>646</b>
<b>II</b>	<b>Kutai Timur</b>							
1	Sangatta Utara	1	-	-	1	-	-	2
2	Sangatta Selatan	-	3	-	3	2	667	5
3	Teluk Pandan	15	17	-	32	14	824	20
4	Kaliorang	11	-	-	11	-	-	10
5	Kaubun	11	1	-	12	1	1,000	12
6	Sangkulirang	90	62	-	152	7	113	119
7	Sandaran	-	4	-	4	3	750	3
8	Batu Ampar	2	6	-	8	1	167	3
9	Telen	39	-	-	39	-	-	39
10	Muara Wahau	15	-	1	16	-	-	15
11	Muara Bengkal	5	2	-	7	1	500	6
	<b>JUMLAH II</b>	<b>189</b>	<b>95</b>	<b>1</b>	<b>285</b>	<b>29</b>	<b>305</b>	<b>234</b>
<b>III</b>	<b>Paser</b>							
1.	Tanah Grogot	7	1	1	9	-	-	10
2.	Pasir Belengkong	1	2	2	5	1	500	10
3.	Tanjung Harapan	1	3	-	4	1	333	10
5.	Muara Komam	-	3	-	3	1	333	20
6.	Long Kali	1	4	-	5	1	250	40
7.	Long Ikis	-	3	-	3	1	333	10
8.	Kuaro	5	2	-	7	1	500	12
9.	Batu Engau	5	11	-	16	3	273	35
	<b>JUMLAH III</b>	<b>20</b>	<b>29</b>	<b>3</b>	<b>52</b>	<b>9</b>	<b>310</b>	<b>147</b>

Tabel 38. Lanjutan

No.	Komoditi / Kabupaten-Kota / Kecamatan	Luas Tanaman (Ha)				Produksi (Ton)	Rata - Rata Produksi (Kg/Ha)	Tenaga Kerja Perkebunan (TKP)
		T.B.M.	T.M	TT/TR	Jumlah			
<b>IV</b>	<b>Kutai Barat</b>							
1	Melak	2	9	1	12	1	111	12
2	Barong Tongkok	-	4	10	14	1	250	10
3	Muara Lawa	2	10	13	25	1	100	24
4	Damai	-	3	15	18	3	1,000	18
5	Linggang Bigung	-	1	2	3	1	1,000	5
6	Jempang	-	2	7	9	1	500	9
7	Penyinggahan	4	6	-	10	4	667	29
8	Bongan	3	4	10	17	1	250	5
9	Muara Pahu	3	9	5	17	-	-	9
10	Long Iram	-	5	2	7	-	-	7
11	Tering	-	4	-	4	-	-	8
12	Nyuatan	1	-	-	1	-	-	4
13	Mog Manor Bulant	59	38	10	107	23	605	256
14	Sekolaq Darat	-	1	-	1	-	-	7
	<b>JUMLAH IV</b>	<b>74</b>	<b>96</b>	<b>75</b>	<b>245</b>	<b>36</b>	<b>375</b>	<b>403</b>
<b>V</b>	<b>Samarinda</b>							
1	Samarinda Utara	-	3	-	3	0.50	167	5
2	Samarinda Ilir	1	2	-	3	0.50	250	20
3	Sambutan	2	5	-	7	1	200	22
4	Sungai Kunjang	2	-	-	2	-	-	3
5	Loa Janan Ilir	-	-	3	3	-	-	3
	<b>JUMLAH V</b>	<b>5</b>	<b>10</b>	<b>3</b>	<b>18</b>	<b>2</b>	<b>200</b>	<b>53</b>
<b>VI</b>	<b>Bontang</b>							
1	Bontang Barat	4	-	-	4	-	-	3
	<b>JUMLAH VI</b>	<b>4</b>	<b>-</b>	<b>-</b>	<b>4</b>	<b>-</b>	<b>-</b>	<b>3</b>
	<b>JUMLAH 2016</b>	<b>425</b>	<b>396</b>	<b>127</b>	<b>948</b>	<b>225</b>	<b>568</b>	<b>1,486</b>
	2015	445	381	105	931	144	378	1,144
	2014	268	425	97	790	104	245	1,310
	2013	301	503	164	968	193	384	1,633
	2012	331	553	177	1,061	310	561	1,597

Sumber : Dinas Perkebunan Provinsi Kalimantan Timur (2017)

Keterangan : Wujud Produksi Gula Merah

**Tabel 39. Luas Areal dan Produksi Perkebunan Rakyat Provinsi Kalimantan Timur Tahun 2016**  
**Komoditi Kemiri**

No.	Komoditi / Kabupaten-Kota / Kecamatan	Luas Tanaman (Ha)				Produksi (Ton)	Rata - Rata Produksi (Kg/Ha)	Tenaga Kerja Perkebunan (TKP)
		T.B.M.	T.M	TT/TR	Jumlah			
<b>I</b>	<b>Kutai Kartanegara</b>							
1	Loa Kulu	-	3	-	3	1	333	1
2	Loa Janan	11	19	4	34	6	316	211
3	Muara Kaman	18	27	-	45	1	37	53
4	Samboja	-	7	8	15	2	286	40
	<b>JUMLAH I</b>	29	56	12	97	10	179	305
<b>II</b>	<b>Kutai Timur</b>							
1	Sangatta Selatan	-	2	1	3	-	-	7
2	Teluk Pandan	7	7	-	14	1	143	9
3	Kaliorang	1	3	-	4	1	333	4
4	Kaubun	1	3	-	4	1	333	3
5	Sandaran	-	6	-	6	1	167	5
6	Telen	-	-	1	1	-	-	1
7	Muara Bengkal	-	1	-	1	-	-	1
8	Long Mesangat	-	1	-	1	-	-	1
	<b>JUMLAH II</b>	9	23	2	34	4	174	31
<b>III</b>	<b>Kutai Barat</b>							
1	Melak	-	29	11	40	1	34	60
2	Barong Tongkok	19	123	46	188	2	16	315
3	Muara Lawa	-	17	2	19	1	59	20
4	Damai	11	338	82	431	41	121	695
5	Linggang Bigung	19	26	30	75	4	154	76
6	Bongan	25	10	7	42	4	400	40
7	Muara Pahu	-	6	8	14	2	333	13
8	Bentian Besar	3	4	2	9	1	250	7
9	Long Iram	3	1	3	7	1	1,000	7
11	Tering	2	-	-	2	-	-	2
12	Nyuatan	-	35	18	53	37	1,057	51
13	Mog Manor Bulant	25	15	26	66	3	200	62
14	Siluq Ngurai	3	4	10	17	1	250	9
15	Sekolaq Darat	-	11	3	14	8	727	21
	<b>JUMLAH III</b>	110	619	248	977	106	171	1,378

Tabel 39. Lanjutan

No.	Komoditi / Kabupaten-Kota / Kecamatan	Luas Tanaman (Ha)				Produksi (Ton)	Rata - Rata Produksi (Kg/Ha)	Tenaga Kerja Perkebunan (TKP)
		T.B.M.	T.M	TT/TR	Jumlah			
<b>IV</b>	<b>Paser</b>							
1.	Tanah Grogot	-	1	1	2	1	1,000	5
2.	Pasir Belengkong	-	2	-	2	1	500	24
3.	Tanjung Harapan	-	12	3	15	13	1,083	25
4.	Batu Sopang	4	6	-	10	6	1,000	14
5.	Muara Komam	3	3	-	6	3	1,000	8
6.	Long Kali	4	3	-	7	1	333	70
8.	Kuaro	-	2	-	2	2	1,000	6
9.	Batu Engau	-	34	-	34	32	941	30
10.	Muara Samu	3	8	-	11	4	500	16
	<b>JUMLAH IV</b>	14	71	4	89	63	887	198
<b>V</b>	<b>Berau</b>							
1	Gunung Tabur	-	6	-	6	2	333	8
	<b>JUMLAH V</b>	-	6	-	6	2	333	8
<b>VI</b>	<b>Samarinda</b>							
1	Samarinda Utara	18	216	1	235	30	139	20
2	Sambutan	-	-	5	5	-	-	-
3	Sungai Kunjang	2	-	-	2	-	-	3
	<b>JUMLAH VI</b>	20	216	6	242	30	139	23
<b>VII</b>	<b>Balikpapan</b>							
1	Balikpapan Utara	4	26	-	30	16	615	44
2	Balikpapan Timur	1	6	-	7	4	667	14
3	Balikpapan Barat	1	5	-	6	3	600	12
	<b>JUMLAH VII</b>	6	37	-	43	23	622	70
<b>VIII</b>	<b>Bontang</b>							
1	Bontang Selatan	9	-	-	9	-	-	6
	Bontang Barat	2	-	-	2	-	-	2
	<b>JUMLAH VIII</b>	11	-	-	11	-	-	8
	<b>JUMLAH 2016</b>	199	1,028	272	1,499	238	232	2,021
	2015	248	1,061	329	1,638	247	233	2,068
	2014	454	1,026	330	1,810	210	205	2,617
	2013	623	1,075	402	2,100	325	302	2,395
	2012	605	1,094	406	2,105	318	291	2,388

Sumber : Dinas Perkebunan Provinsi Kalimantan Timur (2017)

Keterangan : Wujud Produksi Inti Kemiri

**Tabel 40. Luas Areal dan Produksi Perkebunan Rakyat Provinsi Kalimantan Timur Tahun 2016**  
**Komoditi Kapok**

No.	Komoditi / Kabupaten-Kota / Kecamatan	Luas Tanaman (Ha)				Produksi (Ton)	Rata - Rata Produksi (Kg/Ha)	Tenaga Kerja Perkebunan (TKP)
		T.B.M.	T.M	TT/TR	Jumlah			
<b>I</b>	<b>Kutai Barat</b>							
1	Melak	-	2	5	7	-	-	12
2	Barong Tongkok	-	15	17	32	2	133	60
3	Muara Lawa	-	1	6	7	-	-	33
4	Damai	-	1	7	8	-	-	10
5	Linggang Bigung	-	1	2	3	-	-	4
6	Bongan	-	1	6	7	-	-	9
7	Muara Pahu	-	3	14	17	-	-	30
8	Long Iram	-	8	3	11	1	125	11
9	Tering	3	-	-	3	-	-	3
10	Mog Manar Bulatn	2	7	3	12	1	143	18
	<b>JUMLAH I</b>	<b>5</b>	<b>39</b>	<b>63</b>	<b>107</b>	<b>4</b>	<b>103</b>	<b>190</b>
<b>II</b>	<b>Paser</b>							
1	Paser Belengkong		3	1	4	1	333	10
3	Long Kali	1	1	-	2	-	-	7
	<b>JUMLAH II</b>	<b>1</b>	<b>4</b>	<b>1</b>	<b>6</b>	<b>1</b>	<b>250</b>	<b>17</b>
<b>III</b>	<b>Balikpapan</b>							
1	Balikpapan Utara	2	3	-	5	1	333	15
2	Balikpapan Timur	-	1	-	1	-	-	4
	<b>JUMLAH III</b>	<b>2</b>	<b>4</b>	<b>-</b>	<b>6</b>	<b>1</b>	<b>250</b>	<b>19</b>
	<b>JUMLAH 2016</b>	<b>8</b>	<b>47</b>	<b>64</b>	<b>119</b>	<b>6</b>	<b>128</b>	<b>226</b>
	2015	8	47	64	119	7	149	226
	2014	8	53	65	126	7	132	244
	2013	17	78	71	166	30	385	279
	2012	10	80	68	158	27	338	304

Sumber : Dinas Perkebunan Provinsi Kalimantan Timur (2017)

Keterangan : Wujud Produksi Serat

**Tabel 41. Luas Areal dan Produksi Perkebunan Rakyat Provinsi Kalimantan Timur Tahun 2016**  
**Komoditi Jambu Mete**

No.	Komoditi / Kabupaten-Kota / Kecamatan	Luas Tanaman (Ha)				Produksi (Ton)	Rata - Rata Produksi (Kg/Ha)	Tenaga Kerja Perkebunan (TKP)
		T.B.M.	T.M	TT/TR	Jumlah			
<b>I</b>	<b>Paser</b>							
1	Pasir Belengkong	-	3	-	3	1	333	3
	<b>JUMLAH I</b>	-	3	-	3	1	333	3
<b>II</b>	<b>Bontang</b>							
1	Bontang Selatan	1	-	-	1	-	-	1
2	Bontang Barat	3	-	-	3	-	-	1
3	Bontang Utara	1	-	-	1	-	-	1
	<b>JUMLAH II</b>	5	-	-	5	-	-	3
	<b>JUMLAH 2016</b>	<b>5</b>	<b>3</b>	<b>-</b>	<b>8</b>	<b>1</b>	<b>333</b>	<b>6</b>
	2015	5	3	-	8	2	667	6
	2014	5	5	7	17	2	400	27
	2013	17	33	6	56	9	273	73
	2012	15	39	-	54	12	308	70

Sumber : Dinas Perkebunan Provinsi Kalimantan Timur (2017)

Keterangan : Wujud Produksi Biji

**Tabel 42. Luas Areal dan Produksi Perkebunan Rakyat Provinsi Kalimantan Timur Tahun 2016**  
**Komoditi Panili**

No.	Komoditi / Kabupaten-Kota / Kecamatan	Luas Tanaman (Ha)				Produksi (Ton)	Rata - Rata Produksi (Kg/Ha)	Tenaga Kerja Perkebunan (TKP)
		T.B.M.	T.M	TT/TR	Jumlah			
<b>I.</b>	<b>Kutai Timur</b>							
1	Sangatta Utara	-	2	-	2	1	500	5
2	Sangatta Selatan	2	-	-	2	-	-	5
3	Batu Ampar	2	-	-	2	-	-	2
4	Long Mesangat	-	1	-	1	-	-	1
	<b>JUMLAH I</b>	4	3	-	7	1	333	13
	<b>JUMLAH 2016</b>	4	3	-	7	1	333	13
	2015	14	25	2	41	6	240	44
	2014	13	27	-	40	5	185	44
	2013	15	30	5	50	10	333	55
	2012	63	63	17	143	55	873	326

Sumber : Dinas Perkebunan Provinsi Kalimantan Timur (2017)

Keterangan : Wujud Produksi Buah Kering

**Tabel 43. Luas Areal dan Produksi Perkebunan Rakyat Provinsi Kalimantan Timur Tahun 2016**  
**Komoditi Pala**

No.	Komoditi / Kabupaten-Kota / Kecamatan	Luas Tanaman (Ha)				Produksi (Ton)	Rata - Rata Produksi (Kg/Ha)	Tenaga Kerja Perkebunan (TKP)
		T.B.M.	T.M	TT/TR	Jumlah			
<b>I. Berau</b>								
1	Tanjung Redeb	-	-	-	-	-	-	-
2	Kelay	-	-	-	-	-	-	-
3	Talisayan	-	-	-	-	-	-	-
4	Tabalar	-	-	-	-	-	-	-
5	Biduk Biduk	132	1	-	133	-	-	168
6	Pulau Derawan	-	-	-	-	-	-	-
7	Maratua	-	-	-	-	-	-	-
8	Sambaliung	-	-	-	-	-	-	-
9	Gunung Tabur	-	-	-	-	-	-	-
10	Segah	-	-	-	-	-	-	-
11	Teluk Bayur	-	-	-	-	-	-	-
12	Batu Putih	-	-	-	-	-	-	-
13	Biatan	-	-	-	-	-	-	-
	<b>JUMLAH 2016</b>	<b>132</b>	<b>1</b>	<b>-</b>	<b>133</b>	<b>-</b>	<b>-</b>	<b>168</b>
	2015	238	1	-	239	-	-	268
	2014	89	-	-	89	-	-	19
	2013	89	-	3	92	-	-	22
	2012	-	3	-	3	-	-	3

Sumber : Dinas Perkebunan Provinsi Kalimantan Timur (2017)

Keterangan : Wujud Produksi Biji

**Tabel 44. Luas Areal dan Produksi Perkebunan Rakyat Provinsi Kalimantan Timur Tahun 2016**  
**Komoditi Kayu Manis**

No.	Komoditi / Kabupaten-Kota / Kecamatan	Luas Tanaman (Ha)				Produksi (Ton)	Rata - Rata Produksi (Kg/Ha)	Tenaga Kerja Perkebunan (TKP)
		T.B.M.	T.M	TT/TR	Jumlah			
<b>I</b>	<b>Paser</b>							
1	Tanah Grogot	-	1	-	1	1	1,000	4
2	Pasir Belengkong	-	1	-	1	1	1,000	5
4	Batu Sopang	-	-	-	-	-	-	-
5	Muara Komam	-	-	-	-	-	-	-
6	Long Ikis	-	1	-	1	-	-	5
7	Kuaro	-	-	-	-	-	-	-
8	Batu Engau	-	9	-	9	9	1,000	30
9	Muara Samu	-	1	-	1	1	1,000	4
<b>JUMLAH 2016</b>		-	13	-	13	12	923	48
	2015	-	15	10	25	12	800	78
	2014	-	31	3	34	16	516	99
	2013	-	45	6	51	29	644	177
	2012	1	51	9	61	27	529	177

Sumber : Dinas Perkebunan Provinsi Kalimantan Timur (2017)

Keterangan : Wujud Produksi Kulit Kering

**Tabel 45. Luas Areal dan Produksi Perkebunan Rakyat Provinsi Kalimantan Timur Tahun 2016**  
**Komoditi Pinang**

No.	Komoditi / Kabupaten-Kota / Kecamatan	Luas Tanaman (Ha)				Produksi (Ton)	Rata - Rata Produksi (Kg/Ha)	Tenaga Kerja Perkebunan (TKP)
		T.B.M.	T.M	TT/TR	Jumlah			
<b>I.</b>	<b>Samarinda</b>							
1	Samarinda Utara	-	-	-	-	-	-	-
2	Sungai Kunjang	-	-	-	-	-	-	-
3	Samarinda Ilir	-	-	-	-	-	-	-
4	Sambutan	-	-	1	1	-	-	1
5	Samarinda Ulu	-	-	-	-	-	-	-
6	Samarinda Kota	-	-	-	-	-	-	-
7	Sungai Kunjang	-	-	-	-	-	-	-
8	Samarinda Seberang	-	-	-	-	-	-	-
9	Loa Janan Ilir	-	-	-	-	-	-	-
10	Palaran	-	-	-	-	-	-	-
	<b>JUMLAH I</b>	-	-	1	1	-	-	1
<b>II.</b>	<b>Balikpapan</b>							
1	Balikpapan Utara	-	-	-	-	-	-	-
2	Balikpapan Timur	-	-	-	-	-	-	-
3	Balikpapan Selatan	-	3	-	3	1	333	2
4	Balikpapan Barat	-	-	-	-	-	-	-
	<b>JUMLAH II</b>	-	3	-	3	1	333	2
	<b>JUMLAH 2016</b>	-	3	1	4	1	333	3
	2015	6	-	11	17	-	-	29
	2014	6	11	-	17	-	-	29
	2013	6	-	11	17	-	-	29
	2012	6	11	-	17	-	-	29

Sumber : Dinas Perkebunan Provinsi Kalimantan Timur (2017)

Keterangan : Wujud Produksi Buah Kering

**Tabel 46. Luas Areal dan Produksi Perkebunan Rakyat Provinsi Kalimantan Timur Tahun 2016**  
**Komoditi Sagu**

No.	Komoditi / Kabupaten-Kota / Kecamatan	Luas Tanaman (Ha)				Produksi (Ton)	Rata - Rata Produksi (Kg/Ha)	Tenaga Kerja Perkebunan (TKP)
		T.B.M.	T.M	TT/TR	Jumlah			
<b>I</b>	<b>Paser</b>							
1.	Tanah Grogot	3	3	-	6	1	333	12
2.	Pasir Belengkong	9	5	-	14	2	400	20
3.	Tanjung Harapan	-	-	-	-	-	-	-
4.	Batu Sopang	-	-	-	-	-	-	-
5.	Muara Komam	-	-	-	-	-	-	-
6.	Long Kali	2	2	-	4	-	-	45
7.	Long Ikis	-	-	-	-	-	-	-
8.	Kuaro	2	-	-	2	-	-	5
9.	Batu Engau	-	-	-	-	-	-	-
10.	Muara Samu	-	-	-	-	-	-	-
	<b>JUMLAH 2016</b>	<b>16</b>	<b>10</b>	<b>-</b>	<b>26</b>	<b>3</b>	<b>300</b>	<b>82</b>
	2015	15	10	-	25	3	300	79
	2014	15	10	-	25	2	200	79
	2013	14	10	-	24	3	300	74
	2012	11	5	-	16	3	600	71

Sumber : Dinas Perkebunan Provinsi Kalimantan Timur (2017)

Keterangan : Wujud Produksi Tepung Sagu

**Tabel 47. Luas Areal dan Produksi Perkebunan Rakyat Provinsi Kalimantan Timur Tahun 2016**  
**Komoditi Nilam**

No.	Komoditi / Kabupaten-Kota / Kecamatan	Luas Tanaman (Ha)				Produksi (Ton)	Rata - Rata Produksi (Kg/Ha)	Tenaga Kerja Perkebunan (TKP)
		T.B.M.	T.M	TT/TR	Jumlah			
<b>I</b>	<b>Penajam (P.U.)</b>							
1	Waru	-	-	-	-	-	-	-
2	Penajam	-	-	-	-	-	-	-
3	Babulu	-	-	-	-	-	-	-
4	Sepaku	-	3	-	3	2	667	3
	<b>JUMLAH I</b>	-	3	-	3	2	667	3
<b>II</b>	<b>Berau</b>							
1	Tanjung Redeb	-	-	-	-	-	-	-
2	Gunung Tabur	-	-	-	-	-	-	-
3	Sambaliung	-	-	-	-	-	-	-
4	Segah	-	-	-	-	-	-	-
5	Kelay	-	-	-	-	-	-	-
6	Talisayan	-	-	-	-	-	-	-
7	Pulau Derawan	-	-	-	-	-	-	-
8	Biduk - Biduk	-	-	-	-	-	-	-
9	Teluk Bayur	-	-	-	-	-	-	-
10	Maratua	-	-	-	-	-	-	-
11	Tabalar	-	-	-	-	-	-	-
12	Batu Putih	4	7	-	11	1	143	9
13	Biatan Lempake	-	-	-	-	-	-	-
	<b>JUMLAH II</b>	4	7	-	11	1	143	9
	<b>JUMLAH 2016</b>	4	10	-	14	3	300	12
	2015	5	11	-	16	1	97	12
	2014	3	50	-	53	3	60	86
	2013	3	50	-	53	3	60	86
	2012	-	50	-	50	3	60	75

Sumber : Dinas Perkebunan Provinsi Kalimantan Timur (2017)

Keterangan : Wujud Produksi Minyak Nilam

**Tabel 48. Luas Areal dan Produksi Perkebunan Besar Swasta (PBS) per Kabupaten/ Kota di Kalimantan Timur Tahun 2016**

No	Provinsi / Kabupaten / Kota	Luas Areal ( Ha )			Jumlah ( Ha )	Produksi (Ton)	Rata- Rata	Tenaga Kerja
		TBM	TM	TT/TR			Produksi ( Kg/Ha )	Perkebunan (TKP)
<b>I</b>	<b>Karet</b>							
1	Kutai Kartanegara	2,192	1,488	-	3,680	2,217	1,490	1,840
2	Kutai Timur	4,021	-	-	4,021	-	-	1,602
3	Kutai Barat	9,766	-	-	9,766	-	-	4,690
4	Mahakam Hulu	-	-	-	-	-	-	-
5	Penajam (P.U)	-	3,634	-	3,634	3,088	850	1,208
6	Paser	-	60	-	60	49	817	78
7	Berau	1,401	-	-	1,401	-	-	145
8	Samarinda	-	-	-	-	-	-	-
9	Balikpapan	-	-	-	-	-	-	-
10	Bontang	-	-	-	-	-	-	-
	<b>JUMLAH I</b>	<b>17,380</b>	<b>5,182</b>	<b>-</b>	<b>22,562</b>	<b>5,354</b>	<b>1,033</b>	<b>9,563</b>
<b>II</b>	<b>Kelapa Sawit</b>							
1	Kutai Kartanegara	35,257	140,009	-	175,266	1,738,708	12,419	16,905
2	Kutai Timur	106,209	244,384	-	350,593	4,185,643	17,127	38,500
3	Kutai Barat	66,002	41,339	-	107,341	551,867	13,350	17,175
4	Mahakam Hulu	20,065	-	-	20,065	-	-	3,210
5	Penajam (P.U)	1,718	28,313	-	30,031	327,284	11,559	5,365
6	Paser	5,788	80,926	-	86,714	1,150,613	14,218	13,875
7	Berau	22,083	66,529	-	88,612	1,073,968	16,143	17,253
8	Samarinda	-	-	-	-	-	-	-
9	Balikpapan	-	-	-	-	-	-	-
10	Bontang	20	-	-	20	-	-	10
	<b>JUMLAH II</b>	<b>257,142</b>	<b>601,500</b>	<b>-</b>	<b>858,642</b>	<b>9,028,083</b>	<b>15,009</b>	<b>112,293</b>

Sumber : Dinas Perkebunan Provinsi Kalimantan Timur (2017)

**Tabel 49. Luas Areal dan Produksi Perkebunan Besar Negara (PTPN) per Kabupaten/ Kota di Kalimantan Timur Tahun 2016**

No	Provinsi / Kabupaten / Kota	Luas Areal ( Ha )			Jumlah ( Ha )	Produksi (Ton)	Rata- Rata Produksi ( Kg/Ha )	Tenaga Kerja Perkebunan (TKP)
		TBM	TM	TT/TR				
<b>I</b>	<b>Karet</b>							
1	Kutai Kartanegara	-	-	-	-	-	-	-
2	Kutai Timur	-	-	-	-	-	-	-
3	Kutai Barat	-	-	-	-	-	-	-
4	Mahakam Hulu	-	-	-	-	-	-	-
5	Penajam (P.U)	-	-	-	-	-	-	-
6	Paser	-	399	-	399	543	1,361	148
7	Berau	-	-	-	-	-	-	-
8	Samarinda	-	-	-	-	-	-	-
9	Balikpapan	-	-	-	-	-	-	-
10	Bontang	-	-	-	-	-	-	-
	<b>JUMLAH I</b>	-	399	-	399	543	1,361	148
<b>II</b>	<b>Kelapa Sawit</b>							
1	Kutai Kartanegara	-	-	-	-	-	-	-
2	Kutai Timur	-	-	-	-	-	-	-
3	Kutai Barat	-	-	-	-	-	-	-
4	Mahakam Hulu	-	-	-	-	-	-	-
5	Penajam (P.U)	-	-	-	-	-	-	-
6	Paser	1,240	13,162	-	14,402	230,643	17,523	5,728
7	Berau	-	-	-	-	-	-	-
8	Samarinda	-	-	-	-	-	-	-
9	Balikpapan	-	-	-	-	-	-	-
10	Bontang	-	-	-	-	-	-	-
	<b>JUMLAH I</b>	1,240	13,162	-	14,402	230,643	17,523	5,728

Sumber : Dinas Perkebunan Provinsi Kalimantan Timur (2017)

**Tabel 50. Luas Areal dan Produksi Perkebunan Rakyat/  
Plasma/ Kemitraan per Kabupaten/ Kota di  
Kalimantan Timur  
Tahun 2016**

No	Provinsi / Kabupaten / Kota	Luas Areal ( Ha )			Jumlah ( Ha )	Produksi (Ton)	Rata- Rata Produksi ( Kg/Ha )	Tenaga Kerja Perkebunan (TKP)
		TBM	TM	TT/TR				
<b>I</b>	<b>Karet</b>							
1	Kutai Kartanegara	10,701	6,624	1,269	18,594	7,098	1,072	9,551
2	Kutai Timur	8,671	756	321	9,748	867	1,147	5,969
3	Kutai Barat	11,501	21,764	1,469	34,734	34,590	1,589	24,532
4	Mahakam Hulu	1,223	590	26	1,839	366	620	545
5	Penajam (P.U)	3,395	3,495	-	6,890	1,806	517	2,213
6	Paser	7,462	5,667	536	13,665	8,394	1,481	8,300
7	Berau	2,440	654	-	3,094	134	205	2,374
8	Samarinda	425	395	17	837	135	342	249
9	Balikpapan	1,712	2,381	377	4,470	2,819	1,184	1,987
10	Bontang	34	3	-	37	-	-	22
	<b>JUMLAH I</b>	<b>47,564</b>	<b>42,329</b>	<b>4,015</b>	<b>93,908</b>	<b>56,209</b>	<b>1,328</b>	<b>55,742</b>
<b>II</b>	<b>Kelapa Sawit</b>							
1	Kutai Kartanegara	12,389	13,585	1,073	27,047	202,931	14,938	12,849
2	Kutai Timur	44,189	55,474	380	100,043	896,711	16,165	33,171
3	Kutai Barat	17,430	2,703	-	20,133	33,775	12,495	5,289
4	Mahakam Hulu	100	-	-	100	-	-	50
5	Penajam (P.U)	5,678	11,453	-	17,131	125,975	10,999	5,584
6	Paser	26,758	51,841	614	79,213	746,735	14,404	30,217
7	Berau	18,334	13,586	3	31,923	147,175	10,833	25,257
8	Samarinda	767	575	28	1,370	5,950	10,348	613
9	Balikpapan	12	17	-	29	132	7,765	17
10	Bontang	45	-	-	45	-	-	32
	<b>JUMLAH II</b>	<b>125,702</b>	<b>149,234</b>	<b>2,098</b>	<b>277,034</b>	<b>2,159,384</b>	<b>14,470</b>	<b>113,079</b>

Sumber : Dinas Perkebunan Provinsi Kalimantan Timur (2017)

**Tabel 51. Rekapitulasi Pembangunan Perusahaan Perkebunan di Kalimantan Timur Tahun 2016**

No.	Kabupaten/Kota	Jumlah Perusahaan	Ijin Lokasi		IUP		HGU	
			Jumlah	Luas (Ha)	Jumlah	Luas (Ha)	Jumlah	Luas (Ha)
1	2	3	4	5	6	7	8	9
1	Berau	51	62	367,922	35	185,111	19	115,191
2	Kutai Timur	138	138	797,431	129	735,314	59	332,616
3	Kutai Kertanegara	56	60	684,212	57	665,766	37	261,979
4	Kutai Barat	36	35	407,942	32	322,954	19	171,531
5	Mahakam Ulu	20	20	263,581	10	118,966	3	35,047
6	Penajam Paser Utara	13	16	115,888	15	113,869	7	30,124
7	Paser	43	42	278,499	38	255,473	23	130,638
8	Samarinda	1	-	-	-	-	-	-
9	Balikpapan	-	-	-	-	-	-	-
10	Bontang	-	-	-	-	-	-	-
<b>Jumlah</b>		<b>358</b>	<b>373</b>	<b>2,915,475</b>	<b>316</b>	<b>2,397,453</b>	<b>167</b>	<b>1,077,125</b>

Sumber : Dinas Perkebunan Provinsi Kalimantan Timur (2017)

**Tabel 52. Nilai Kontribusi dan Produksi Perkebunan di Kalimantan Timur Tahun 2016**

No.	Komoditi	Luas Tanaman Menghasilkan (Ha)	Produksi (Kg)	Harga Rata - Rata Komoditi / Kg (Rp)	Rata - Rata Produksi (Kg / Ha )	Nilai Produksi (Rp)	Tenaga Kerja Perkebunan
1	2	3	4	5	6	7	8
1.	Kelapa Sawit	763,896	11,418,110	1,515.99	14,947	17,309,740,579	231,100
2.	K a r e t	47,910	62,106	5,790	1,296	359,593,740	65,453
3.	K a k a o	4,981	2,751	25,856	552	71,129,856	5,520
4.	L a d a	6,529	4,727	143,708	724	679,307,716	8,255
5.	Kelapa Dalam	17,473	11,078	5,992	634	66,379,376	17,819
6.	K o p i	1,616	392	23,926	243	9,378,992	4,118
7.	Kemiri	1,028	238	24,121	232	5,740,798	2,021
8.	Aren	396	225	16,493	568	3,710,925	1,486
9.	Komoditi Lain	90	27	-	300	-	558
<b>JUMLAH</b>		<b>843,919</b>	<b>11,499,654</b>	<b>-</b>	<b>13,626</b>	<b>18,504,981,982</b>	<b>336,330</b>

Sumber : Dinas Perkebunan Provinsi Kalimantan Timur (2017)

**Tabel 53. Rata-Rata Pendapatan Petani Perkebunan di Kalimantan Timur Tahun 2016**

No.	Komoditi	Luas Tanaman Menghasilkan (Ha)	Produksi (Ton)	Rata - Rata Produksi (Kg / Ha )	Harga Rata - Rata Komoditi / Kg (Rp)	Pendapatan Petani / Ha (Rp)	Tenaga Kerja Perkebunan
1	2	3	4	5	6	7	8
1.	Kelapa Sawit	149,234	2,159,384	14,470	1,515.99	21,936,375	113,079
2.	K a r e t	42,329	56,209	1,328	5,790	7,688,585	55,742
3.	K a k a o	4,981	2,751	552	25,856	14,280,236	5,520
4.	L a d a	6,529	4,727	724	143,708	104,044,680	8,255
5.	Kelapa Dalam	17,473	11,078	634	5,992	3,798,968	17,819
6.	K o p i	1,616	392	243	23,926	5,803,832	4,118
7.	Kemiri	1,028	238	232	24,121	5,584,434	2,021
8.	Aren	396	225	568	16,493	9,371,023	1,486
9.	Komoditi Lain	90	27	300	-	-	558
<b>JUMLAH</b>		<b>223,676</b>	<b>2,235,031</b>	<b>9,992</b>	<b>-</b>	<b>172,508,133</b>	<b>208,598</b>
<b>RATA - RATA</b>						<b>21,563,516.63</b>	

Sumber : Dinas Perkebunan Provinsi Kalimantan Timur (2017)

**Tabel 54. Perkembangan Harga Komoditi di Kalimantan Timur Tahun 2016**

No	Komoditi	Satuan	Harga Tingkat Petani / Kg / Bulan / Rp												Rata - Rata (Rp)
			Jan	Peb	Maret	April	Mei	Juni	Juli	Agts	Sept	Okt	Nop	Des	
1.	Karet	Kg	5,694.44	5,629.56	5,546.22	5,638.89	5,888.00	5,864.33	5,944.00	5,633.63	5,604.50	5,709.38	5,950.00	6,380.00	5,790.25
2.	Kakao	Kg	26,196	25,446	26,125	27,268	24,768	26,404	25,174	26,670	25,404	25,821	25,393	25,607	25,856.37
3.	Kopi Robusta	Kg	26,813	26,813	23,676	23,218	25,938	23,222	22,472	22,172	22,944	23,186	25,975	24,323	24,229.08
4.	Kelapa Dalam	Kg	5,206	5,240	6,258	8,175	4,885	5,969	6,242	6,352	5,842	5,852	5,852	6,035	5,992.36
5.	Lada														
	- Lada Putih	Kg	147,500	141,500	142,500	142,500	143,000	143,500	144,000	144,000	144,000	144,000	144,000	144,000	143,708.33
	- Lada Hitam	Kg	135,000	135,000	135,000	135,000	81,250	88,750	86,250	82,500	82,500	88,750	83,750	83,750	101,458.33
6.	Aren / Gula Merah	Kg	17,456	17,456	17,633	16,000	17,061	17,763	18,117	17,919	17,919	13,575	13,513	13,513	16,493.49
7.	Kemiri	Kg	24,000	23,750	25,000	21,000	25,323	24,898	25,589	24,798	24,969	24,505	22,951	22,665	24,120.66

Sumber : Dinas Perkebunan Provinsi Kalimantan Timur (2017)

**Tabel 55. Perkembangan Harga Tandan Buah Segar (TBS) Kelapa Sawit Tahun 2016**

No	Umur	Harga TBS Tahun 2016												Rata - Rata (Rp)
		Jan	Peb	Maret	April	Mei	Juni	Juli	Agts	Sept	Okt	Nov	Des	
1	3 Tahun	994.26	1,026.20	1,111.65	1,222.06	1,389.16	1,481.77	1,472.95	1,426.01	1,360.12	1,500.55	1,470.25	1,495.19	1329.18
2	4 Tahun	1,015.39	1,047.90	1,135.05	1,247.55	1,417.89	1,512.04	1,502.98	1,454.94	1,387.45	1,530.77	1,499.91	1,525.43	1356.44
3	5 Tahun	1,036.36	1,069.75	1,158.91	1,274.21	1,448.64	1,545.51	1,536.37	1,487.53	1,419.01	1,565.46	1,533.82	1,559.77	1386.28
4	6 Tahun	1,063.17	1,097.41	1,188.86	1,307.11	1,486.01	1,585.33	1,575.95	1,525.82	1,455.50	1,605.73	1,573.28	1,599.91	1422.01
5	7 Tahun	1,073.62	1,108.17	1,200.50	1,319.86	1,500.46	1,600.68	1,591.19	1,540.55	1,469.50	1,621.19	1,588.44	1,615.34	1435.79
6	8 Tahun	1,099.64	1,134.98	1,229.50	1,351.65	1,536.50	1,638.97	1,629.23	1,577.32	1,504.47	1,659.80	1,626.28	1,653.86	1470.18
7	9 Tahun	1,124.93	1,161.03	1,257.67	1,382.51	1,571.46	1,676.09	1,666.10	1,612.96	1,538.33	1,697.19	1,662.94	1,691.18	1503.53
8	10 s/d 25 Tahun	1,133.95	1,170.39	1,267.85	1,393.79	1,584.39	1,690.03	1,679.98	1,626.45	1,551.31	1,711.48	1,676.92	1,705.37	1515.99
A.	Rata - rata Harga Minyak Sawit (Rp)	5,707.71	5,896.25	6,335.51	6,898.27	7,741.54	7,940.05	7,856.63	7,634.40	7,426.79	7,981.93	7,722.72	7,777.24	- 7243.25
B.	Rata - Rata Harga Inti Sawit	3,311.17	3,563.13	3,967.15	4,626.91	5,512.06	6,132.65	6,156.74	6,164.77	6,359.80	6,743.56	6,462.95	6,406.36	- 5450.60
C.	Faktor "K" %	80.47	80.00	80.29	80.32	80.68	82.89	83.09	82.39	80.00	82.31	83.48	84.53	81.70

Sumber : Dinas Perkebunan Provinsi Kalimantan Timur (2017)

**Tabel 56. Jumlah dan Kapasitas Pabrik Pengolahan Kelapa Sawit di Kalimantan Timur Tahun 2016**

NO	Jumlah	NAMA PERUSAHAAN	KAPASITAS (TON TBS/JAM)		PRODUKSI		LOKASI PABRIK
			TERPASANG	TERPAKAI	TBS DIOLAH (TON)	CPO	
	<b>PASER</b>						
1	1	PTPN XIII (KEBUN TABARA)	50	50	225,000	49,500	KEC. LONG IKIS KAB. PASER
2	1	PTPN XIII (KEBUN LONG PINANG)	60	60	270,000	59,400	KEC. LONG PINANG KAB. PASER
3	1	PTPN XIII (KEBUN TAJATI)	30	30	135,000	29,700	KEC. LONG KALI, KAB. PASER
4	1	PT MULTI JAYANTARA ABADI	45	45	202,500	44,550	KEC. TANJUNG HARAPAN KAB. PASER
5	1	PT. AGRO BINTANG DHARMA	30	30	135,000	29,700	KEC. KUARO, KAB PASER
6	1	PT. BUANA WIRASUBUR SAKTI	30	30	135,000	29,700	LOLO KEC. KUARO, KAB PASER
7	1	PT. AGROINTI KENCANA MAS	45	45	202,500	44,550	KEC. BATU ENGAU, KAB. PASER
8	1	PT. PUCUK JAYA	60	60	270,000	59,400	KEC. TANAH GROGOT KAB PASER
9	1	PT. BORNEO INDO SUBUR	45	45	202,500	44,550	KEC. LONG IKIS KAB. PASER
10	1	PT. BORNEO INDAH MARJAYA	45	45	202,500	44,550	KEC. PASER BELENGKONG
11	1	PT. SARASWANTI SAWIT MAKMUR	45	45	202,500	44,550	KEC. BATU ENGAU, KAB. PASER
12	1	PT. MULTI MAKMUR MITRA ALAM (MMMA)	90	90	405,000	89,100	KERANG KEC. BATU ENGAU, KAB. PASER
13	1	PT. SAHABAT SAWIT SEJAHTERA	60	60	270,000	59,400	KEC. MENDIK, KAB. PASER
14	1	PT. MUARA TOYU SUMBER LESTARI	60	60	270,000	59,400	KEC. LONG KALI, KAB. PASER
15	1	PT. HARAPAN SAWIT SEJAHTERA	30	30	135,000	29,700	PEKASAU KAB. PASER
16	1	PT. GAWI MAKMUR KALIMANTAN	45	45	202,500	44,550	BENTE TUALAN KAB. PASER
17	1	PT. CAHAYA BINTANG SAWIT SEJATI 1	60	60	270,000	59,400	KEC. KUARO KAB. PASER
18	1	PT. CAHAYA BINTANG SAWIT SEJATI 2	60	60	270,000	59,400	PETANGIS KAB. PASER
	18	<b>JUMLAH PASER</b>	<b>890</b>	<b>890</b>	<b>4,005,000</b>	<b>881,100</b>	

Tabel 56. Lanjutan

NO	Jumlah	NAMA PERUSAHAAN	KAPASITAS (TON TBS/JAM)		PRODUKSI		LOKASI PABRIK
			TERPASANG	TERPAKAI	TBS DIOLAH (TON)	CPO	
		<b>PENAJAM PASER UTARA</b>					
19	1	PT. WARU KALTIM PLANTATIONS	60	60	270,000	59,400	KEC. WARU KAB. PENAJAM PASER UTARA
20	1	PT. SUMBER BUNGA SAWIT LESTARI	60	60	270,000	59,400	KEC. BABULU KAB. PPU
21	1	PT. AGROINDOMAS	60	45	202,500	44,550	KEC. SEPAKU KAB. PPU
22	1	PT. KEBUN MANDIRI SEJAHTERA	45	45	202,500	44,550	KEC. PENAJAM KAB. PPU
23	1	PT. SUKSES TANI SUBUR	45	45	202,500	44,550	KEC. BABULU KAB. PPU
24	1	PT. MEGA HIJAU LESTARI	45	45	202,500	44,550	KEC. PENAJAM KAB. PPU
	6	<b>JUMLAH PENAJAM PASER UTARA</b>	<b>315</b>	<b>300</b>	<b>1,350,000</b>	<b>297,000</b>	
		<b>KUTAI BARAT</b>					
25	1	PT. LONDON SUMATRA INDONESIA	45	45	202,500	44,550	KEC. JEMPANG, KAB. KUTAI BARAT
26	1	PT. FARINDA BERSAUDARA	45	45	202,500	44,550	KUTAI BARAT
27	1	PT. KUTAI AGRO LESTARI (CT AGRO)	45	45	202,500	44,550	KUTAI BARAT
	3	<b>JUMLAH KUTAI BARAT</b>	<b>135</b>	<b>135</b>	<b>607,500</b>	<b>133,650</b>	
		<b>KUTAI TIMUR</b>					
28	1	PT. GUNTA SAMBA (2009)	60	55	247,500	54,450	KEC. KAUBUN , KAB. KUTAI TIMUR
29	1	PT. MULTI PASIFIK INTERNASIONAL	45	45	202,500	44,550	KEC. KAUBUN, KAB. KUTAI TIMUR
30	1	PT. WIRA INOVA NUSANTARA	60	60	270,000	59,400	KEC. SANDARAN, KAB. KUTAI TIMUR
31	1	PT. KRESNA DUTA AGROINDO (KONGBENG)(2002)	15	15	67,500	14,850	KEC. KONGBENG, KAB KUTAI TIMUR

Tabel 56. Lanjutan

NO	Jumlah	NAMA PERUSAHAAN	KAPASITAS (TON TBS/JAM)		PRODUKSI		LOKASI PABRIK
			TERPASANG	TERPAKAI	TBS DIOLAH (TON)	CPO	
32	1	PT. KRESNA DUTA AGROINDO (WAHAU)(2006)	60	60	270,000	59,400	KEC. KONGBENG, KAB KUTAI TIMUR
33	1	PT. TAPIAN NADENGGAN (Jak Luay) (2009)	80	40	180,000	39,600	KEC. MUARA WAHAU, KAB KUTAI TIMUR
34	1	PT. KRESNA DUTA AGROINDO (R. Panjang) (2015)	30	30	135,000	29,700	KEC. MUARA WAHAU, KAB KUTAI TIMUR
35	1	PT. SWAKARSA SINARSENTOSA (2002)	90	45	202,500	44,550	KEC. MUARA WAHAU, KAB KUTAI TIMUR
36	1	PT. DHARMA SATYA NUSANTARA (2010)	60	30	135,000	29,700	KEC. MUARA WAHAU, KAB KUTAI TIMUR
37	1	PT. DHARMA SATYA NUSANTARA (2012)	60	30	135,000	29,700	KEC. MUARA WAHAU, KAB KUTAI TIMUR
38	1	PT. DHARMA SATYA NUSANTARA (2014)	60	30	135,000	29,700	KEC. MUARA WAHAU, KAB KUTAI TIMUR
39	1	PT. DHARMA SATYA NUSANTARA (2015)	60	30	135,000	29,700	KEC. MUARA WAHAU, KAB KUTAI TIMUR
40	1	PT. KARYA NUSA EKA DAYA I (2010)	90	90	405,000	89,100	KEC. TELEN, KAB KUTAI TIMUR
41	1	PT. KARYA NUSA EKA DAYA I (2011)	90	45	202,500	44,550	KEC. TELEN, KAB KUTAI TIMUR
42	1	PT. TELEN (Pengadan Baay) (2010)	45	45	202,500	44,550	KEC. KARANGAN, KAB. KUTAI TIMUR
43	1	PT. TELEN (2010)	35	35	157,500	34,650	KEC. KAUBUN, KAB. KUTAI TIMUR,
44	1	PT. TELEN PRIMA SAWIT	60	45	202,500	44,550	KEC. Ma. BENGKAL, KAB. KUTAI TIMUR
45	1	PT. SUMBER KHARISMA PERSADA	60	60	270,000	59,400	KEC. SANGKULIRANG, KAB. KUTAI TIMUR
46	1	PT. ETAM BERSAMA LESTARI	30	30	135,000	29,700	KEC. SANGKULIRANG, KAB. KUTAI TIMUR
47	1	PT. BIMA PALMA NUGRAHA	60	45	202,500	44,550	KEC. BENGALON, KAB KUTAI TIMUR
48	1	PT. BIMA AGRI SAWIT	30	30	135,000	29,700	KEC. KARANGAN, KAB. KUTAI TIMUR
49	1	PT. INDONESIA PLANTATION SYNERGY	120	60	270,000	59,400	KEC. SANGKULIRANG, KAB KUTAI TIMUR
50	1	PT. FAIRCO AGRO MANDIRI	45	45	202,500	44,550	KEC. KABUN, KAB KUTAI TIMUR
51	1	PT. KEMILAU INDAH NUSANTARA	45	45	202,500	44,550	KEC. BENGALON, KAB KUTAI TIMUR
52	1	PT. SAWIT SUKSES SEJAHTERA	60	60	270,000	59,400	KEC. MUARA ANCALONG, KAB. KUTIM

Tabel 56. Lanjutan

NO	Jumlah	NAMA PERUSAHAAN	KAPASITAS (TON TBS/JAM)		PRODUKSI		LOKASI PABRIK
			TERPASANG	TERPAKAI	TBS DIOLAH (TON)	CPO	
53	1	PT. ANUGERAH ENERGITAMA	45	45	202,500	44,550	KEC. BENGALON KAB. KUTIM
54	1	PT. KUTAI BALIAN NAULI	45	45	202,500	44,550	KEC. BENGALON KAB. KUTIM
55	1	PT. NALA PALMA CADUDASA	60	60	270,000	59,400	KEC. Ma. BENGKAL, KAB. KUTAI TIMUR
	28	<b>JUMLAH KUTAI TIMUR</b>	<b>1,600</b>	<b>1,255</b>	<b>5,175,000</b>	<b>1,138,500</b>	
	<b>BERAU</b>						
56	1	PT. TANJUNG BUYU PERKASA PLANTATIONS	60	60	270,000	59,400	KEC. TALISAYAN, KAB. BERAU
57	1	PT. HUTAN HIJAU MAS	120	120	540,000	118,800	KEC. SEGAH, KAB. BERAU
58	1	PT. SATU SEMBILAN DELAPAN	60	60	270,000	59,400	KAB. BERAU
59	1	PT. GUNTA SAMBA JAYA	60	60	270,000	59,400	KEC. KELAY, KAB. BERAU
60	1	PT. YUDHA WAHANA ABADI	60	60	270,000	59,400	KEC. KELAY, KAB. BERAU
61	1	PT. DWIWIRA LESTARI JAYA	60	60	270,000	59,400	KEC. BIATAN KAB. BERAU
62	1	PT. JABONTARA EKA KARSA	60	60	270,000	59,400	KEC. BATU PUTIH KAB. BERAU
	7	<b>JUMLAH BERAU</b>	<b>480</b>	<b>480</b>	<b>2,160,000</b>	<b>475,200</b>	
	<b>KUTAI KARTANEGARA</b>						
63	1	PT. REA KALTIM PLANTATIONS	80	80	360,000	79,200	KEC. KEMBANG JANGGUT, KAB. KUKAR
64	1	PT. REA KALTIM PLANTATIONS	80	80	360,000	79,200	KEC. KEMBANG JANGGUT, KAB. KUKAR
65	1	PT. TRI TUNGAL SENTRA BUANA	60	60	270,000	59,400	KEC. MUARA BADAQ, KAB. KUKAR
66	1	PT. PRIMA MITRAJAYA MANDIRI	60	60	270,000	59,400	KEC. MUARA KAMAN, KAB. KUKAR

Tabel 56. Lanjutan

NO	Jumlah	NAMA PERUSAHAAN	KAPASITAS (TON TBS/JAM)		PRODUKSI		LOKASI PABRIK
			TERPASANG	TERPAKAI	TBS DIOLAH (TON)	CPO	
67	1	PT. SAWIT KALTIM LESTARI	60	60	270,000	59,400	KEC. MUARA KAMAN, KAB. KUKAR
68	1	PT. CAHAYA ANUGRAH PLANTATION	30	30	135,000	29,700	KEC. MUARA KAMAN, KAB. KUKAR
69	1	PT. KHALEDA AGROPRIMA MALINDO	90	90	405,000	89,100	KEC. MUARA KAMAN, KAB. KUKAR
70	1	PT. JAYA MANDIRI SUKSES	60	60	270,000	59,400	KEC. MUARA MUNTAL, KAB. KUKAR
71	1	PT. SASANA YUDHA BAKTI	80	60	270,000	59,400	KEC. TABANG KAB. KUKAR
72	1	PT. KARYA TEKNIK PLANTATION	45	30	135,000	29,700	KEC. SEBULU, KAB. KUKAR
73	1	PT. MAHAKAM SAWIT PLANTATIONS	30	30	135,000	29,700	KEC. SEBULU, KAB. KUKAR
74	1	PT. TUNAS PRIMA SEJAHTERA	30	30	135,000	29,700	KEC. KEMBANG JANGGUT, KAB. KUKAR
75	1	PT. NIAGA MAS GEMILANG	30	30	135,000	29,700	KEC. LOAKULU, KAB. KUKAR
	13	<b>JUMLAH KUTAI KARTANEGARA</b>	<b>735</b>	<b>700</b>	<b>2,745,000</b>	<b>603,900</b>	
		<b>TOTAL</b>	<b>4,155</b>	<b>3,760</b>	<b>16,042,500</b>	<b>3,529,350</b>	

Sumber : Dinas Perkebunan Provinsi Kalimantan Timur (2017)

**Tabel 57. Rencana Pembangunan Pabrik Minyak Sawit di Kalimantan Timur**

No	NAMA PERUSAHAAN	KAPASITAS (TON TBS/JAM)	LOKASI PABRIK
1	PT. MULTI FASIFIK INTERNASIONAL	45	KEC. KAUBUN KAB. KUTAI TIMUR
2	PT. SINERGY AGRO INDUSTRI	45	KEC. SANDARAN, KAB. KUTIM
3	PT. BIMA AGRI SAWIT	30	KEC. KARANGAN, KAB. KUTIM
4	PT. NUSA INDAH KALIMANTAN PLANTATION	45	KEC. RANTAU PULUNG, KAB. KUTIM
5	PT. DINAMIKA PRIMA ARTA	45	KEC. BENGALON, KAB. KUTIM
6	PT. LONG BAGUN PRIMA SAWIT	45	KEC. KARANGAN KAB. KUTIM
7	PT. KUTAI AGRO JAYA	30	KEC. MUARA KAMAN, KAB. KUKAR
8	PT. AGROEAST BORNEO KENCANA	60	KEC. MUARA KAMAN, KAB. KUKAR
9	PT. AGROJAYA TIRTA KENCANA	60	KEC. MUARA KAMAN, KAB. KUKAR
10	PT. BEKACAK HIMBA BAHARI	45	KEC. KEMBANG JANGGUT, KAB. KUKAR
11	PT. PERKEBUNAN KALTIM UTAMA I	30	KEC. SANGA-SANGA, KAB. KUKAR
13	PT. SANDHIKA DARMA ABADI	45	KEC. MUARA JAWA, KAB. KUKAR
14	PT. SAWIT UNGGUL AGRO NIAGA	45	KAB. KUKAR
15	PT. PRADIKSI GUNA TAMA	30	KEC. BATU ENGAU, KAB. PASER
16	PT. ALAM PERMAI MAKMUR RAYA	45	KAB. PPU
17	PT. SENTOSA KALIMANTAN JAYA	45	KAB. BERAU
<b>TOTAL RENCANA</b>		<b>690</b>	

Sumber : Dinas Perkebunan Provinsi Kalimantan Timur (2017)

**Tabel 58. Data Permintaan Kecambah Kelapa Sawit Berdasarkan SP2B-KS se Kabupaten/ Kota di Kalimantan Timur Tahun 2012-2016**

No	Pusat / Provinsi/Kabupaten/Kota	Tahun				
		2012	2013	2014	2015	2016
1	Direktorat Jenderal Perkebunan	2,793,000	9,920,000	3,271,500	2,600,000	-
2	Provinsi	16,389,000	10,890,000	7,643,632	4,952,000	-
3	Kutai Kartanegara	4,575,975	321,000	645,000	220,000	925,000
4	Kutai Timur	11,225,625	6,000,000	1,923,000	2,629,450	1,050,000
5	Kutai Barat	1,532,200	-	380,000	60,000	300,000
6	Panajam Paser Utara	-	200,000	168,500	120,000	-
7	Paser	-	110,000	42,000	102,700	690,000
8	Berau	-	-	-	-	2,370,000
9	Samarinda	-	-	-	10,000	-
10	Balikpapan	-	-	-	-	-
11	Bontang	-	-	-	-	-
12	Mahakam ulu	-	-	-	-	-
	<b>Jumlah</b>	<b>36,515,800</b>	<b>27,441,000</b>	<b>14,073,632</b>	<b>10,694,150</b>	<b>5,335,000</b>

Sumber : Dinas Perkebunan Provinsi Kalimantan Timur (2017)

**Tabel 59. Data Sertifikasi Benih di Kalimantan Timur Tahun 2016**

No	Bulan	Komoditas							Jumlah
		Kelapa sawit		Aren		Lada		Kakao	
		Kecambah	Bibit	Kecambah	Bibit	Stek	Bibit	Bibit	
1	Januari	185,934	19,345	2,060	1,150	-	-	-	208,489
2	Februari	95,617	28,250	2,300	20	-	-	-	126,187
3	Maret	165,329	170,405	9,354	20	-	-	-	345,108
4	April	204,537	54,250	3,230	90	-	-	-	262,107
5	Mei	52,009	96,051	20,240	5,410	-	-	30,710	204,420
6	Juni	225,140	87,240	3,525	340	-	-	-	316,245
7	Juli	161,741	1,121	200	-	-	85,758	-	248,820
8	Agustus	118,627	799,018	500	-	20,000	75,550	-	1,013,695
9	September	15,453	186,945	1,785	2,050	-	-	-	206,233
10	Oktober	15,453	17,818	5,703	-	20,300	-	-	59,274
11	Nopember	105,018	64,904	9,000	-	-	-	-	178,922
12	Desember	50,009	150,084	260	-	7,500	-	77,350	285,203
<b>Jumlah</b>		<b>1,394,867</b>	<b>1,675,431</b>	<b>58,157</b>	<b>9,080</b>	<b>47,800</b>	<b>161,308</b>	<b>108,060</b>	<b>3,454,703</b>

Sumber : Dinas Perkebunan Provinsi Kalimantan Timur (2017)

**Tabel 60. Realisasi Penyaluran Pupuk Bersubsidi Tahun 2016**

NO	KABUPATEN/KOTA	REALISASI (TON)					
		UREA	SP-36	ZA	NPK	ORGANIK	PHONSKA
1	Samarinda	81.80	16.20	34.90	160.00	11.40	-
2	Balikpapan	267.65	202.30	94.40	546.30	106.10	-
3	Kutai Kartanegara	351.17	119.07	34.49	583.55	22.70	-
4	Kutai Timur	-	623.10	188.00	-	-	3,349.20
5	Kutai Barat	70.00	25.00	-	-	-	74.00
6	Penajam Paser Utara	340.85	142.60	66.64	674.05	24.24	-
7	Paser	2,428.85	532.00	434.00	1,675.95	199.50	3,365.00
8	Berau	87.88	57.69	31.86	153.20	20.87	-
9	Bontang	-	-	-	-	-	-
10	Mahakam Ulu	-	-	-	-	-	-
<b>JUMLAH</b>		<b>3,628.20</b>	<b>1,717.96</b>	<b>884.29</b>	<b>3,793.05</b>	<b>384.81</b>	<b>6,788.20</b>

Sumber : Dinas Perkebunan Provinsi Kalimantan Timur (2017)

**Tabel 61. Daftar Nama Pengedar Dan Produsen Benih Bina Tahun 2016**

No	Nama Pengedar	Nama Perusahaan	Alamat Kantor	Alamat Lokasi Pembibitan	Jumlah Benih yang Diedarkan
1	Lani Tanujaya	PT. Eka Bhakti Pratama	Jl. Kemang No.2, Voorvo, Samarinda	1. Guntung Lai, Tanah Merah, Samarinda	1. Karet ± 250.000 pohon
				2. Badak Mekar, Kec. Muara Badak	2. Sawit ± 47.000 pohon
2	Syaifuddin Zukhry	CV. Bukit Menoreh	Jl.Kemangi Perum. Carpotek Blok M No. 03 RT 13, Kel. Kurang Asam Ulu	kecamatan Kota Bangun I, Kab. Kutai Kartanegara	Kakao 63.000 butir
3	Mulyadi	CV. Sanggam Perkasa	perum. Bengkuring Blok A/420 RT 070, Kel.Sempaja Timur, Kec. Samarinda, kota Samarinda	Desa Kaliorang, Kec. Kaliorang, Kab. Kutai Timur	Kelapa Sawit 200.000 butir
4	Edy Santoso	CV. Eja Nursery	RT 14 Dusun Wonorejo, Desa Perangat Selatan, Kec. Marangkayu, Kab.Kutai Kartanegara	Jl. Poros Samarinda - Bontang Km. 73 Perangat Selatan, Marangkayu, Kutai Kartanegara	1.Karet siap salur 60.000 bibit
					2.Karet batang bawah 40.000 pohon
5	Kartini, SP, MT	UPTD Balai Benih Tanaman Perkebunan Kab.Paser	Jl.Kesehatan RT 07 , Desa Pasir Belengkong, Kec. Pasir Belengkong, Kab. Paser, 76211	Simpang Batu RT 009 Dusun III, Desa Pasir Belengkong, Kec. Pasir Belengkong, Kab. Paser	Kelapa Sawit 4.100 butir kecambah
6	Mulyadi	CV. Shorea Mahakam	Perum. Bengkuring Blok A/420 RT 070, kel.Sempaja Selatan, kec. Samarinda Utara, kota Samarinda	Desa Badak Mekar, Kec. Muara Badak, Kab. Kutai Kartanegara	kelapa Sawit 100.000 butir
7	Adi Paimanais, SP	CV. Tenera	Babulu, Penajam Paser Utara , Kalimantan timur	Jl. Negara RT 003, kel.Babulu Darat, Kec. Babulu, Kab. Penajam Paser Utara	Kelapa Sawit 40.000 butir

Tabel 61. Lanjutan

No	Nama Pengedar	Nama Perusahaan	Alamat Kantor	Alamat Lokasi Pembibitan	Jumlah Benih yang Diedarkan
8	Sahuddin Hatta	Melby Unggul	Dusun Utara. RT 002, Desa Tanah Datar, Kec. Muara Badak, Kutai Kartanegara	Jl. Poros Samarinda-Bontang km.43 Desa Badak Mekar, kec. Muara Badak, Kutai Kartanegara	Kelapa Sawit 150.000
9	Fahrizal, SP	CV. Berkat Bumi Etam	Jl. KHS. Abdul Muthalib RT 04 No. 28, Samarinda	Jl. HM. Ardan CAM III, Desa Kaliorang, kec. Kaliorang, Kab. Kutai timur	1.Lada $\pm$ 5.000 stek
					2.Kakao $\pm$ 10.000 biji
					3.Kelapa Dalam $\pm$ 1.500 pohon
10	Gunawan	CV. Harapan Jaya Utama	Jl. Kadrie Oening Blok G 44, Samarinda Ulu	Jl. HM. Ardan CAM III, Desa Kaliorang, kec. Kaliorang, Kab. Kutai timur	1.Kelapa Sawit $\pm$ 100.000 kecamba+G20:122h
					2.Lada $\pm$ 25.000 stek
					3.Kakao $\pm$ 5.000 biji
					4.Kelapa Dalam $\pm$ 2.000 pohon
11	Armando Pakpahan, SP	CV. Amanda Sawitra Makmur	Kampung long Ayan RT/RW 003, kec. Segah, Kab.Berau	Kampung Bukit Makmur, Kec. Segah, Kab Berau	Kelapa sawit 30.000 bibit
12	Hj. Salmiah, BA	CV. Swakarya Agro Kaltim	Jl.Cendana Gg.7 No. 15 RT 27, Samarinda	Lempake Jaya RT 19 , Kel.Lempake, kec. Samarinda Ulu	1.Karet $\pm$ 50.000 Batang
					2. Kakao $\pm$ 100.000 biji
					3.Lada $\pm$ 30.000 batang

Tabel 61. Lanjutan

No	Nama Pengedar	Nama Perusahaan	Alamat Kantor	Alamat Lokasi Pembibitan	Jumlah Benih yang Diedarkan
13	isnar	CV. Cahaya Cemerlang	Jl. P. Sudirman Gg. Menara Indah No. 64, Tanjung Redeb, Berau	Desa Nasding, kec. Sambaliung, Kab. Berau	Kelapa Sawit 100.000 butir
14	Iwan Toro, S.Hut	CV. Sepasang Mandiri	Jl. Kemakmuran No. 64/06 RT 12, Samarinda	Desa Mawar Indah, kec. Batu Ampar	Lada 25.000 benih
15	Aliyadi	Koperasi Unit Desa Sawit Jaya	Desa Atang Pait RT 05, Kec. Long Ikis, Kab. Paser	Desa Sawit Jaya, Kec. Long Ikis, Kab. Paser	Kelapa Sawit 52.500 pohon
16		Koperasi Serba Usaha kuta Rano	Jl. Produksi Kec. Kuaro Kab. Paser		Kelapa sawit
17	Suwignyo	Kelompok Tani Penangkar Sumber Makmur	Jl. RA. Kartini RT 3 kampung sri Mulyo, Kec. Sekola Darat, Kab. Kutai Barat	Jl. Poros Melak Kab. kutai Barat	Karet 150.000 pohon
18	Mulyadi	CV. Sinar Mulia	Perum. Bengkulu A/420, Jl. P. Bengkuring Raya, Samarinda	Desa Badak Mekar, Kec. Muara Badak, Kab. Kutai Kartanegara	Kelapa sawit dan karet 100.000 pohon
19	Albais	CV. Sinar Fajar	Jl. PM. Noor, Perum. Bumi Sempaja Blok HA No. 151, samarinda	Desa Kebon Agung (SP 7) kec. Rantau Pulung, Kab. Kutai Timur	Kelapa sawit 200.000 butir
20	Tukul	Koperasi Kehutanan PRIMA SYLVA	Jl. Negara, Simpang Pait RT 03, kec. Long ikis, Kab. Paser	Desa Simpang Pait Kec. Long Ikis	Kelapa sawit 20.000 bibit
21	Riadi	CV. Adria	Perum Sambutan Idaman Permai Blok E No. 51. Samarinda	Desa Mandu Saka, Kec. Sangkulirang, Kab. Kutai Timur	Kelapa Sawit 200.000 butir
22	Basri	kelompok Tani Mega Buana	Jl. Soekarno-Hatta km. 28 desa Batuah, kec. Loa Janan, kab. kubur	Jl. Soekarno - Hatta Km. 28 Desa Bebatuah, Kec. Loa Janan, Kab. Kubar	Lada
23	Daud Dre Tandililing		Jl. Mangga IIII gang Cempaka Merah No. 20 RT 01, kel. Karang Ambun, Tanjung Redeb, Berau	Jl. Mangga IIII gang Cempaka Merah No. 20 RT 01, kel. Karang Ambun, Tanjung Redeb, Berau	Aren 5.000 pohon

Tabel 61. Lanjutan

No	Nama Pengedar	Nama Perusahaan	Alamat Kantor	Alamat Lokasi Pembibitan	Jumlah Benih yang Diedarkan
24	H. Kamaruddin	Koperasi Serba Usaha Talenta 2	Jl. Sangkima Lama RT 01 Dusun IV, desa Sangkima Lama, Kec. Sangatta selatan	Desa Muara Bengalon, Kec. Bengalon , kab. Kutai Timur	Kelapa sawit 200.000 bibit
25	Evodia Marisa Ginawati	Koperasi Produsen pengembangan Bisnis Pama mitra daya (KPPB PAMIDA)	Jl. Trans Kalimantan Epo No. 50 RT 003, Muara Lawa, Kab.Kutai Barat	Desa Kerang Dayu Tanah Grogot, kab. Paser	Karet
26	Aryo Wicaksono Prabowo, SP	Green Kaltim Mandiri	Jl. Anggur No. 39 RT 57, Kel. Sidodadi - Samarinda	Datar Rawa RT 23, Desa Loa Kulu Kota, Kec. Loa Kulu, Kab. Kutai Kartanegara	Aren 50.000 kecambah dan 10.000 bibit
27	Midhan Fauzi	CV. Tri Madona	Jl. HOS. Cokroaminoto RT/RW 02/02, Tanah Grogot, Kab. Paser	Desa Kerang Dayu Tanah Grogot, kab. Paser	Kelapa sawit 30.000 benih
28	Sukran M.	CV. Putra Tali Kawat	RT 007, Kel. Long Kali, kec. Long kali Kab Paser	Jl. Negara Kuaro - Penajam km. 68 RT 016, Long Kali, Kec. Long kali, Kab. Paser	Kelapa sawit 10.000 bibit
29	Ir. Jajan Djujhana	PT. PP. London Sumatra Indonesia Tbk, SSGU Samarinda	Jl. Bung Tomo Komplek Kledang Mas Baru Blok BA No. 3, Samarinda Seberang	Desa Bah Lias, Kec. Bandar, kab. Simalungun, Prov. Sumatera Utara	Kelapa sawit
30	Damai Sumiarto	PT. Kartika Persada	Jl. Pembangunan RT 015, Melak, Kab.Kutai Barat	Jl. Sri Mulyo Ke Empas	Kelapa sawit

Sumber : Dinas Perkebunan Provinsi Kalimantan Timur (2017)

**Tabel 62. Data Pengembangan Perkebunan Rakyat Pola PIR Swadaya dan Kemitraan di Kalimantan Timur Tahun 2016**

No	Kegiatan	Komoditi	Lokasi	Jumlah Kelompok	Target		Realisasi		Tercapai (%)
			(Desa, Kel. Kec. Kab.)		Luas (Ha)	Jumlah (KK)	Luas (Ha)	Jumlah (KK)	
1	3	4	5	6	7	8	9	10	11
1	Penanaman APBD	Kelapa Sawit (355 Ha)	1. Dusun Pelita Desa Margahayu Kec. Loa Kulu Kab. Kukar	1	28	28	28	28	100
			2. Desa Sallo Cella Kec. Muara Badak Kab. Kukar	1	25	25	25	25	100
			3. Desa Santan Tengah Kec. Marangkayu Kab. Kukar	1	40	37	40	37	100
			4. Desa Kaliorang Kec. Kaliorang Kab. Kutim	1	40	33	40	33	100
			5. Desa Mukti Jaya Kec. Rantai Pulung Kab. Kutim	1	26	26	26	26	100
			6. Desa Rukun Karya Desa Margomulyo Kec. Rantau Pulung Kab. Kutim	1	27	27	27	27	100
			7. Desa Pulung Sari Kec. Rantau Pulung Kab. Kutim	1	25	25	25	25	100

Tabel 62. Lanjutan

No	Kegiatan	Komoditi	Lokasi	Jumlah Kelompok	Target		Realisasi		Tercapai (%)
			(Desa, Kel. Kec. Kab.)		Luas (Ha)	Jumlah (KK)	Luas (Ha)	Jumlah (KK)	
1	3	4	5	6	7	8	9	10	11
			8. Desa Sekurau Bawah Desa Sekerat Kec. Bengalon Kab. Kutim	1	34	34	34	34	100
			9. Desa Jak Luay Kec. Muara Wahau Kab. Kutim	1	16	16	16	16	100
			10. Desa Babulu Darat Kec. Babulu Kab. PPU	1	22	22	22	22	100
			11. Kampung Muara Nilik Kec. Damai Kab. Kubar	1	20	20	20	20	100
			12. Kampung Rantau Panjang Kec. Sambaliung Kab. Berau	1	52	26	52	26	100
		Karet (150 Ha)	1. Desa Suka Damai Kec. Muara Badak Kab. Kukar	1	25	25	25	25	100
			2. Desa Mukti Jaya Kec. Rantau Pulung Kab. Kutim	1	25	25	25	25	100

Tabel 62. Lanjutan

No	Kegiatan	Komoditi	Lokasi	Jumlah Kelompok	Target		Realisasi		Tercapai (%)
			(Desa, Kel. Kec. Kab.)		Luas (Ha)	Jumlah (KK)	Luas (Ha)	Jumlah (KK)	
1	3	4	5	6	7	8	9	10	11
			3. Desa Labangka Kec. Babulu Kab. PPU	1	20	20	20	20	100
			4. Desa Muara Langon Kec. Muara Komam Kab. Paser	1	29	29	29	29	100
			4. Desa Batu Kajang Kec. Batu Sopang Kab. Paser	1	14	13	14	13	100
			5. Kampung Kelian Dalam Kec. Tering Kab. Kubar	1	22	20	22	20	100
			6. Kel. Sindang Sari Kec. Sambutan Kab. Kota Samarinda	1	15	15	15	15	100
		Karet (300 Ha) (Lahan Kritis)	1. Desa Margahayu/ Jonggon A Kec. Loa Kulu Kab. Kukar	1	56	48	56	48	100
			2. Desa Margahayu/ Jonggon A Kec. Loa Kulu Kab. Kukar	1	42	39	42	39	100

Tabel 62. Lanjutan

No	Kegiatan	Komoditi	Lokasi	Jumlah Kelompok	Target		Realisasi		Tercapai (%)
			(Desa, Kel. Kec. Kab.)		Luas (Ha)	Jumlah (KK)	Luas (Ha)	Jumlah (KK)	
1	3	4	5	6	7	8	9	10	11
		Lada (75 Ha)	3. Desa Margahayu/ Jonggon A Kec. Loa Kulu Kab. Kukar	1	102	39	102	39	100
			4. Desa Tanah Datar Kec. Muara Badak Kab. Kukar	1	100	50	100	50	100
			1. Desa Suka Damai Kec. Muara Badak Kab. Kukar	1	18	27	-	-	-
			2. Desa Batuah Kec. Loa Janan Kab. Kukar	1	9	21	-	-	-
			3. Desa Batuah Kec. Loa Janan Kab. Kukar	1	7	15	-	-	-
			4. Desa Batuah Kec. Loa Janan Kab. Kukar	1	9	12	-	-	-
			5. Desa Sukarara Raja Kec. Sepaku Kab. PPU	1	6	13	-	-	-

Tabel 62. Lanjutan

No	Kegiatan	Komoditi	Lokasi	Jumlah Kelompok	Target		Realisasi		Tercapai (%)
			(Desa, Kel. Kec. Kab.)		Luas (Ha)	Jumlah (KK)	Luas (Ha)	Jumlah (KK)	
1	3	4	5	6	7	8	9	10	11
			6. Desa Sukarara Raja Kec. Sepaku Kab. PPU	1	6	12	-	-	-
			7. Kel. Karang Joang Kec. Balikpapan Utara Kab. Kota Balikpapan	1	8	26	-	-	-
			8. Kel. Karang Joang Kec. Balikpapan Utara Kab. Kota Balikpapan	1	7	13	-	-	-
			9. Kel. Karang Joang Kec. Balikpapan Utara Kab. Kota Balikpapan	1	5	24	-	-	-
<b>Sub Total</b>				<b>32</b>	<b>880</b>	<b>805</b>	<b>805</b>	<b>642</b>	<b>91.48</b>
<b>Total</b>				<b>413</b>	<b>15,485</b>	<b>10,877</b>	<b>15,420</b>	<b>10,437</b>	<b>99.58</b>

Sumber : Dinas Perkebunan Provinsi Kalimantan Timur (2017)

**Tabel 63. Rekapitulasi Laporan Serangan OPT Penting Tanaman Perkebunan di Kalimantan Timur Tahun 2016**

No.	Kab,Kec,Desa	Luas Komoditi (Ha)	Jenis OPT	Luas Serangan (Ha)			Luas Pengadilan				Cara kendali	Kerugian Hasil (Rp.)
				Ringan	Sedang	Berat	APBN	APBD1	APBD2	Masyarakat		
KELAPA SAWIT												
1	Kutai Kartanegara	268										
			Tikus	4	4	8	-	-	-	4	Dengan menggunakan racun, menggunakan perangkap	2,323,879
			Oryctes sp	18	1	-	-	-	-	2	Kimiawi, Tehnik	-
	Total :	268		22	1	-	-	-	-	2		2,323,879
2	Kutai Timur	1,946										
			Tikus	22	-	-	-	-	-	3		-
											Pengendalian	
	Total :	1,946		22	-	-	-	-	-	3		-
3	Paser	11,860										
			Ganoderma sp	2	-	1	-	-	-	2	Mekanis/kimia/teknis, Mekanis/Teknis/Kimia	327,853
			Tikus		-	1	-	-	-	2	Mekanis/teknis/kimia	281,016
			Oryctes		-	-	-	-	-	2	Mekanis	-
	Total :	11,860			-	2	-	-	-	6		608,869
	Grand Total :	14,074		48	5	10	-	-	-	15		2,932,748
KARET												
1	Berau	809										
			Jamur Upas	1	-	-	-	-	-	-	Ganti dengan Tanaman yang	-
			Kering Alur Sadap	2	-	-	-	-	-	-	Menurunkan Intensitas Penyadapan	-

Tabel 63. Lanjutan

No.	Kab,Kec,Desa	Luas Komoditi (Ha)	Jenis OPT	Luas Serangan (Ha)			Luas Pengadiln				Cara kendali	Kerugian Hasil (Rp.)
				Ringan	Sedang	Berat	APBN	APBD1	APBD2	Masyarakat		
			Colletotrichum sp	6	-	-	-	-	-	-	Melakukan pemupukan seimbang	-
			Jamur Akar Putih (JAP)	2	-	-	-	-	-	-	Memeriksa kembali Tanaman yang sudah dikendalikan	-
	Total :	809		11	-	-	-	-	-	-		-
2	Kutai Barat	11,107										
			Kering Alur Sadap	88	63	67	-	-	-	25	Pengerokan kulit kimiawi, pengerokan kulit dari kimiawi	18,248,775
			Jamur Akar Putih (JAP)	133	79	85	-	-	-	-	Belum ada pengendalian	30,895,650
	Total :	11,107		221	142	152	-	-	-	25		49,144,425
3	Kutai Kartanegara	508										
			Jamur Akar Putih (JAP)	14	1	4	-	-	-	2	Kimiawi, Sanitasi kebun	1,420,000
	Total :	508		14	1	4	-	-	-	2		
4	Kutai Timur	1,033										
			Kering Alur Sadap	3	-	-	-	-	-	-	Menghentikan penyadapan	-
			Jamur Akar Putih (JAP)	19	-	-	-	1	-	-	Pengendalian secara mekanik	-
	Total :	1,033		22	-	-	-	1	-	-		-
5	Paser	17,859										
			Jamur Akar Putih (JAP)	9	-	1	-	-	-	10	Teknis/Mekanis/Kimia, Teknik/Mekanik/Kimia	408,250
	Total :	17,859		9	-	1	-	-	-	10		408,250
	Grand Total :	31,316		276	143	157	-	1	-	37		50,972,675

Tabel 63. Lanjutan

Tabel 03: Lanjutan												
No.	Kab,Kec,Desa	Luas Komoditi (Ha)	Jenis OPT	Luas Serangan (Ha)			Luas Pengadalan				Cara kendali	Kerugian Hasil (Rp.)
				Ringan	Sedang	Berat	APBN	APBD1	APBD2	Masyarakat		
KAKAO												
1	Berau	694										
			Buah busuk	12	-	-	-	-	-	-	panen sering,pemangkasan,sanitasi dan pemupukan	-
			Helopeltis Sp	2	-	-	-	-	-	-	membiarkan semut hitam dan rang-rang berada pada kebun kakao	-
			Penggerek Buah Kakao	51	-	-	-	-	-	14	kultur teknik,kimiawi,sanitasi kebun,buah yang busuk di benamkan ke dalam tanah	-
	Total :	694		65	-	-	-	-	-	14		-
2	Kutai Timur	141										
			Helopeltis Sp	4	-	-	-	-	-	-		-
	Total :			4	-	-	-	-	-	-		-
3	Paser	83										
			Penggerek Buah Kakao	1	-	1	-	-	-	1	Makanis dan Kimia	651,238
	Total :	83		1	-	1	-	-	-	1		651,238
	Grand Total :	918		70	-	1	-	-	-	15		651,238

Tabel 63. Lanjutan

Lampiran 031 Lanjutan												
No.	Kab,Kec,Desa	Luas Komoditi (Ha)	Jenis OPT	Luas Serangan (Ha)			Luas Pengadilan				Cara kendali	Kerugian Hasil (Rp.)
				Ringan	Sedang	Berat	APBN	APBD1	APBD2	Masyarakat		
KELAPA												
1	Berau	1,602										
			Oryctes Rhinoceros	10	-	-	-	-	-	-	Makanis dan Kimiawi	-
	Total :	1,602		10	-	-	-	-	-	-		-
2	Bontang	13										
			Busuk Pucuk	1	-	-	-	-	-	-		
			Oryctes Rhinoceros	1	-	-	-	-	-	-		
	Total :	13		2	-	-	-	-	-	-		
3	Paser	4,698										
			Oryctes Rhinoceros	11	-	2	-	-	-	12	Mekanis/teknis,Teknik/Mekanis	765,050
	Total :	4,698		11	-	2	-	-	-	12		765,050
	Grand Total :	6,313		23	-	2	-	-	-	12		765,050
LADA												
1	Kutai Kartanegara	67										
			Busuk Pangkal Batang	5	-	1	-	1	-	2	Menjaga Kebersihan Kebun,Sanitasi Kebun	4,450,000
			Penggerek Batang	1	-	-	-	1	-	-	Menjaga Kebersihan Kebun	-
	Total :	67		6	-	1	-	2	-	2		4,450,000
2	Paser	3,470										
			Penghisap Buah	2	-	-	-	-	-	2	Mekanis/teknis,Teknik/Mekanis	-
	Total :	3,470		2	-	-	-	-	-	2		-
	Grand Total :	3,586		8	-	1	-	2	-	4		4,450,000

Sumber : Dinas Perkebunan Provinsi Kalimantan Timur (2017)

**Tabel 64. Inventarisasi Alat dan Mesin Perkebunan di Kalimantan Timur Tahun 2016**

NO	KABUPATEN / KOTA	KOMODITI	NAMA ALAT/MESIN	NAMA DAN ALAMAT PENANGGUNG JAWAB	SUMBER DANA DAN TAHUN PENGADAAN	KETERSEDIAAN				KETERANGAN
						Jumlah	Kapasitas	Kondisi		
								Baik	Rusak	
1	2	3	4	5	6	7	8	9	10	11
I	PENAJAM PASER UTARA									
	Kec. Sepaku	Lada	1. Perontok, Pengupas dan Pengering Lada	Bapak Lasmuin Koperasi Cipta Karya Desa Suka Mulya	APBD II 2004	1 Unit	-	Baik	-	Alsin Dalam Keadaan Baik tetapi belum dimanfaatkan oleh penerima
		Lada	2. Perontok, Pengupas dan Pengering Lada	Bapak Suardi Koperasi Perdagangan Panca Karya Panggih Desa Suka Raja	APBD II 2004	1 Unit	-	Baik	-	
		Nilam	1. Penyuling Minyak Nilam	Bapak Pilipus Desa Maridan	APBD II 2009	1 Unit	-	Baik	-	
		Serai Wangi	1. Penyulingan Serai Wangi	Bapak Paimin Desa Argo Mulyo	APBD II 2009	1 Unit	-	Baik	-	
	Kec. Panajam	Kelapa	1. Pengolah Kelapa	Bapak H. Khusaini Jl. Prov KM. 4 Nenang Kel. Tani Tantung Jumlah Kelurahan Nenang	APBN P2HP 2006	1 Paket	-	Baik	-	
		Kelapa	2. Lemari Pendingin (Freezer)	sda	APBN P2HP 2006	1 Paket	100 ltr/jam	Baik	-	
		Kelapa	3. Tabung Fermentasi	sda	APBN P2HP 2006	1 Paket	100-120ltr/jam	Baik	-	
		Kelapa	4. Tabung Penyaring	sda	APBN P2HP 2006	1 Paket	100-120ltr/jam	Baik	-	
		Kelapa	5. Vacum	sda	APBN P2HP 2006	1 Paket	40-50ltr/jam	Baik	-	
		Kelapa	6. Mesin dan Generator	sda	APBN P2HP 2006	1 Paket	16 ltr	Baik	-	
		Kelapa	7. Penggorengan Minyak	sda	APBN P2HP 2006	1 Paket	50-70 ltr	Baik	-	
		Kelapa	8. Mesin Pengolah Tempurung	sda	APBN P2HP 2006	1 Paket	100-120 ltr	Baik	-	
		Kelapa	9. Tabung Penyulingan	sda	APBN P2HP 2006	1 Paket	15-20 kg	Baik	-	
		Kelapa	10. Penepung Arang	sda	APBN P2HP 2006	1 Paket	500 kg	Baik	-	
		Kelapa	11. Pengayak	sda	APBN P2HP 2006	1 Paket	750-1000kg	Baik	-	
		Kelapa	12. Mesin Press Briket	sda	APBN P2HP 2006	1 Paket	8-10 kg	Baik	-	

Tabel 64. Lanjutan

NO	KABUPATEN / KOTA	KOMODITI	NAMA ALAT/MESIN	NAMA DAN ALAMAT PENANGGUNG JAWAB	SUMBER DANA DAN TAHUN PENGADAAN	KETERSEDIAAN				KETERANGAN
						Jumlah	Kapasitas	Kondisi		
								Baik	Rusak	
1	2	3	4	5	6	7	8	9	10	11
		Kelapa	13. Pencacah Limbah Kelapa Muda	sda	APBN P2HP 2008	1 Unit		Baik	-	Alsln Dalam Keadaan Baik tetapi belum dimanfaatkan oleh penerima
		Kelapa	1. Mesin Parutan Kelapa	Kel Tani Harapan Jaya Desa Tantung Jumlai RT 5	APBN P2HP 2006	1 Paket	500-600/jam	Baik	-	Telah diserahkan terimakan dari Bpk H. Khusaini Kepada Kel. Tani Harapan Jaya dan Kel. Tani Lestari
		Kelapa	2. Mesin Press Santan	Kel tani Lestari Desa Tanjung RT 2	APBN P2HP 2006	1 Paket	175-200/jam	Baik	-	
		Kelapa	3. Setri Fugal / Mixer	sda	APBN P2HP 2006	1 Paket	30-35ltr/jam	Baik	-	
		Kelapa	4. Press Minyak	sda	APBN P2HP 2006	1 Paket	120-140 ltr	Baik	-	
		Kelapa Sawit	1. Pencacah Tandan Kosong	Bapak Imam Solikhin,	APBN P2KT 2005	1 Unit	100 kg/jam	Baik	-	Beroperasi, masalah
		Lada	1. Pengering Lada	Bapak Marsan	APBN 05 2011	1 Unit	1000kg/8jam	Baik	-	
II	KUTAI TIMUR									
	Kec. Sangkulirang	Karet	1. Hand Mangle	Kec. Sangata	APBD 2004	3 Unit	-	Baik	-	
		Karet	1. Hand Tractor	Bapak Abdul Gafur	APBD 2014	1 Unit	-	Baik	-	
	Kec. Long	Karet	2. Hand Tractor	Bapak Muryadi	APBD 2014	1 Unit	-	Baik	-	
	Kec. Rantau Pulung									
	a. Desa Margo Mulyo	Sawit	1. Gerobak Dorong	DIRBAN	APBD II 2015	5 Unit		Baik	-	
			2. Dodos	KT. Bina Karya / 27 KK		27 Unit				
			3. Ganco	Sarija / 46 KK		27 Unit				
	b. Desa Pulung	sawit	1. Dodos	SAHNIL, S.Pd	APBD II 2015	4 Unit		Baik	-	
			2. Ganco	KT. Sepakat Bersama / 25		16 Unit				
			3. Gerobak Dorong	SAFRIYADI		4 Unit				
	Kec. Kaliorang									
	Desa Bukit Harapan	sawit	1. Dodos	SUGIYANTO	APBD II 2015	43 Unit		Baik	-	
			2. Gerobak Dorong	KT. Panca Karya / 43 KK		8 Unit				

Tabel 64. Lanjutan

NO	KABUPATEN / KOTA	KOMODITI	NAMA ALAT/MESIN	NAMA DAN ALAMAT PENANGGUNG JAWAB	SUMBER DANA DAN TAHUN PENGADAAN	KETERSEDIAAN				KETERANGAN
						Jumlah	Kapasitas	Kondisi		
								Baik	Rusak	
1	2	3	4	5	6	7	8	9	10	11
				Simon Bongga Langi /						
	Kec. Karangan									
	a. Desa Karangan Hilir	kakao	1. Gunting Stek	KT. Maju Mata Air / 25 KK	APBD II 2015	23 Unit		Baik	-	
	b. Desa Karangan Seberang	sawit	1. Dodos	Aris Rustam / 24 KK SLAMET	APBD II 2015	26 Unit		Baik	-	
			2. Ganco	KT. Pemuda / 26 KK		26 Unit				
			3. Gerobak Dorong	Ahmad Fauzi / 52 KK		5 Unit				
	Kec. Kaubun									
	Desa Bumi Etam	sawit	1. Ganco	SUMARSONO		20 Unit		Baik	-	
			2. Dodos	KT. Bina Bersama / 19 KK		20 Unit				
			3. Gerobak Dorong	Samin / 20 KK		4 Unit				
	Kec. Muara Wahau									
	a. Desa Jak Luay	sawit	1. Gerobak Motor	Kop. Pet Song Sang Wehe / 300 KK	APBD II 2015	1 Unit		Baik	-	
				Martinus Nyuk / 600 KK						
	b. Desa Jak Luay	sawit	1. Gerobak Motor	Kop. Sawitan Surya / 350	APBD II 2015	1 Unit		Baik	-	
				Zakirudin / 800 KK						
	Kec. Bengalon									
	Desa Muara	Sawit	1. Mesin Pemotong Rumput	KT. Bina Bersama / 25 KK	APBD II 2015	5 Unit		Baik	-	
			2. Parang			25 Unit				
			3. Cangkul			25 Unit				
	Bengalon									
	Desa tepian baru	sawit	1. Egrek	Mandiri / 30 KK	APBD 2014	30 unit		Baik	-	
			2. Dodos			30 unit				

Tabel 64. Lanjutan

Lampiran 1: Lanjutan										
NO	KABUPATEN / KOTA	KOMODITI	NAMA ALAT/MESIN	NAMA DAN ALAMAT PENANGGUNG JAWAB	SUMBER DANA DAN TAHUN PENGADAAN	KETERSEDIAAN				KETERANGAN
						Jumlah	Kapasitas	Kondisi		
		Baik	Rusak							
1	2	3	4	5	6	7	8	9	10	11
	Long Mesangat									
	Desa segoy	karet	1. Pisau sadap	Gunung kapur / 35 KK	APBD 2014	35 UNIT		Baik	-	
	Busang									
	Desa long pejeng	karet	1. Cangkul	Tiga tawai / 48 KK	APBD 2014	24 Unit		Baik	-	
	Batu Ampar									
	Desa Beno	karet	1. Mangkok sadap	Gapoktan Rimba Lestari /	APBD 2014	8000 Unit		Baik	-	
			2. Pisau sadap			100 Unit				
	Telen									
	Desa long segar	karet	1. Pisau sadap	Segar Jaya / 26 KK	APBD 2014	26 Unit		Baik	-	
	Kaliorang									
	Desa bukit	sawit	1. Dodos	tani makmur / 26 KK	APBD 2014	26 Unit		Baik	-	
			2. Ganco			26 Unit				
			3. Egrek			15 Unit				
			4. Gerobak dorong			6 Unit				
	Rantau Pulung									
	a. Desa pulung sari	sawit	1. Gunting pangkas	Pade Angen / 25 KK	APBD 2014	25 Unit		Baik	-	
			2. Gergaji pangkas			25 Unit				
			3. Gerobak dorong			5 Unit				
	b. Desa kebon	karet	1. Gergaji pangkas	Sumber Barokah / 30 KK	APBD 2014	15 Unit		Baik	-	
			2. Cangkul			15 Unit				
	Karangan									
	Desa karangan	kakao	1. Lantai jemur kakao	Idik Tani / 18 KK	APBD 2014	8 Unit		Baik	-	
			2. Gergaji pangkas			6 Unit				
	Sangkulirang									
	a. Desa saka	sawit	1. Gerobak dorong	delamin tungkap mandiri	APBD 2014	4 Unit		Baik	-	

Tabel 64. Lanjutan

NO	KABUPATEN / KOTA	KOMODITI	NAMA ALAT/MESIN	NAMA DAN ALAMAT PENANGGUNG JAWAB	SUMBER DANA DAN TAHUN PENGADAAN	KETERSEDIAAN				KETERANGAN
						Jumlah	Kapasitas	Kondisi		
								Baik	Rusak	
1	2	3	4	5	6	7	8	9	10	11
	b. Desa tepian	kakao	1. Gergaji pangkas	melawai kanaan	APBD 2014	25 Unit		Baik	-	
	c. Desa pelawan	sawit	1. Dodos	ketapang jaya /35 KK	APBD 2014	35 Unit		Baik	-	
			2. Gerobak dorong			7 Unit				
	Bengalon									
	Tepian Indah	Sawit	1. Dodos	Rukun Tani /30 KK	APBD 2013	30 unit		Baik	-	
			2. Ganco			30 unit				
			3. Gerobak Dorong			8 unit				
	Long Mesagat									
	Mukti Utama	Karet	1. Gerobak Dorong	Sri Rejeki / 30 KK	APBD 2013	8 unit		Baik	-	
			2. Mangkok Sadap			3500 unit				
	Busang									
	Long Bentuq	Kakao	1. Gunting Pangkas	Ngelin Bersatu / 24 KK	APBD 2013	24 unit		Baik	-	
	Batu Ampar									
	Batu Timbau	Lada	1. Gunting Pangkas	Bukit Indah Bersama / 20 KK		20 unit		Baik	-	
	Kaliorang									
	Bukit Harapan	Sawit	1. Dodos	Karya Tani /36 KK	APBD 2013	36 unit		Baik	-	
			2. Ganco			36 unit				
			3. Gerobak Dorong			8 unit				
	Karangan									
	Karangan Hilir	Kakao	1. Gunting Pangkas	Subur Raya / 50 KK	APBD 2013	50 unit		Baik	-	
			2. Lantai Jemur Kakao			10 unit				
	Sangkulirang									
	Tepian Terap	Karet	1. Mangkok Sadap	Karya Bersama II / 20 KK	APBD 2013	2000 unit		Baik	-	
			2. Hand Mangle			2 unit				
			3. Pisau Sadap			40 unit				
	Kec. Batu Ampar									
	Desa Mawai Indah		1 Mesin Pengupas Kulit Lada	Gapoktan Sawit Mandiri	APBN 2012	1 Unit		Baik		Tidak dimanfaatkan

Tabel 64. Lanjutan

NO	KABUPATEN / KOTA	KOMODITI	NAMA ALAT/MESIN	NAMA DAN ALAMAT PENANGGUNG JAWAB	SUMBER DANA DAN TAHUN PENGADAAN	KETERSEDIAAN				KETERANGAN
						Jumlah	Kapasitas	Kondisi		
								Baik	Rusak	
1	2	3	4	5	6	7	8	9	10	11
			2 Mesin Perontok Iada			1 Unit			Rusak	
	Kec. Teluk Pandan Desa Danau Redan		1 Alat Pasca Panen Kakao	Gapoktan Sawit Mandiri		1 Set		Baik		
III	KUTAI BARAT									
	Kec. Barong Tongkok	Kelapa Dalam	1. Mesin Pengayak Sabut Kelapa	Bapak Sugiman Koperasi Usaha Bersama Kel. Tani Sukses Bersama Desa Sumber Sari	APBD I 2006	1 Unit	-	Baik	-	
		Kelapa Dalam	2. Mesin Pengurai Sabut Kelapa	sda	APBD I 2006	1 Unit	-	Baik	-	
		Kelapa Dalam	3. Mesin Pengereng Sabut Kelapa	sda	APBD I 2006	1 Unit	-	Baik	-	
		Kelapa Dalam	4. Mesin Pemadat Sabut Kelapa	sda	APBD I 2006	1 Unit	-	Baik	-	
		Kelapa Dalam	5. Mesin Genset	sda	APBD I 2006	1 Unit	-	Baik	-	
	Kec. Linggang Bigung	Karet	1. Mesin Pencacah Rumput	Bapak Sunaryo, KP Tutung	APBD I 2010	1 Unit	-	Baik	-	
		Karet	2. Mesin Pompa Air/Springkle	Bapak Sardi Kel. Tani Cahaya Harapan IV	APBD II 2008	2 Unit	-	Baik	-	
		Karet	3. Mesin Pompa Air/Springkle	Bapak Dali Bilung Kel. Tani Cahaya Harapan IV	APBD II 2008	2 Unit	-	Baik	-	
	Kec. Bongan	Karet	1. Mesin Pompa Air/Springkle	Bapak M. Nasir	APBD II 2008	1 Unit	-	Baik	-	
	Kec. Sekolaq Darat	Karet	1. Mesin Pompa Air/Springkle	Bapak Eko Wahyudi Kel. Tani Bakti Subur	APBD II 2008	3 Unit	-	Baik	-	
	Kec. Barong Tongkok	Karet	1. Hand Mangle	Bapak A. Genang Kel. Tani Mekar Jaya Kampung Simpang Raya	APBN P2HP 2009	1 Unit		Baik	-	

Tabel 64. Lanjutan

NO	KABUPATEN / KOTA	KOMODITI	NAMA ALAT/MESIN	NAMA DAN ALAMAT PENANGGUNG JAWAB	SUMBER DANA DAN TAHUN PENGADAAN	KETERSEDIAAN				KETERANGAN
						Jumlah	Kapasitas	Kondisi		
								Baik	Rusak	
1	2	3	4	5	6	7	8	9	10	11
		Karet	2. Hand Mangle	Bapak Suwandi Kel. Tani Mekar Sari Kampung Rejo Basuki	APBN P2HP 2009	1 Unit		Baik	-	
	Kec. Linggang Bigung	Karet	1. Hand Mangle	Bapak Suadi Kel. Tani Serba Subur Kampung Bangun Sari	APBN P2HP 2009	1 Unit		Baik	-	
		Karet	2. Hand Mangle	Bapak Sugito Kel. Tani Mekarsari Kampung Purwodadi	APBN P2HP 2009	1 Unit		Baik	-	
		Karet	3. Hand Mangle	Bapak A. Riansyah Kel. Tani Suka Abadi	APBN P2HP 2009	1 Unit		Baik	-	
	Kec. Sekolaq Darat	Karet	1. Hand Mangle	Bapak Suprianto Kel. Tani Sinar Harapan	APBN P2HP 2009	1 Unit		Baik	-	
		Karet	2. Hand Mangle	Bapak Totom Kel. Tani Beringin VII Kampung Sekolaq Darat	APBN P2HP 2009	1 Unit		Baik	-	
	Kec. Nyuatan	Karet	1 Hand Mangle	Bapak Ekosiswadi Kel. Tani Tunas Harapan Kampung Terajak	APBN P2HP 2009	1 Unit		Baik	-	
		Karet	2 Hand Mangle	Bapak Sudirman Kel. Tani Bina Tani III Kampung Pemula	APBN P2HP 2009	1 Unit		Baik	-	
IV	KUTAI KARTANEGARA									
	Kec. Loa Janan	Lada	1. Penggilingan Bubuk Lada	KT. Harapan Desa Tani Bakti	APBD II	1 Unit	50kg/jam	-		
			2. Penggilingan Bubuk Lada	PKK Batuah Desa Batuah	APBD II	1 Unit	50kg/jam	-		
			3. Penggilingan Bubuk Lada	Pabrikan UPT Disbun	APBD	1 Unit	150kg/jam	-		
			4. Penggilingan Bubuk Lada	Kel. Tani Karya Bhakti	APBD	1 Unit		Baik	-	
			5. Balancing	Pabrikan UPT Disbun	APBD	1 Unit	500kg/jam	-		
			6. Penyulingan Bubuk Lada	Kel. Tani Harapan	APBD	1 Unit	50kg/jam	-		

Tabel 64. Lanjutan

Tabel 6.1. Lanjutan										
NO	KABUPATEN / KOTA	KOMODITI	NAMA ALAT/MESIN	NAMA DAN ALAMAT PENANGGUNG JAWAB	SUMBER DANA DAN TAHUN PENGADAAN	KETERSEDIAAN				KETERANGAN
						Jumlah	Kapasitas	Kondisi		
				Baik	Rusak					
1	2	3	4	5	6	7	8	9	10	11
			7. Penyulingan Bubuk Lada	PKK Batuah	APBD	1 Unit	50kg/jam	-		
			8. Penyulingan Bubuk Lada	Pabrikan UPT Disbun	APBD	1 Unit	150kg/jam	-		
			9. Penyulingan Bubuk Lada	Kel. Tani Karya Bhakti	APBD	1 Unit		Baik	-	
			10. Balancing	Pabrikan UPT Disbun	APBD	1 Unit	500kg/jam	-		
			11. Sortasi	Pabrikan UPT Disbun	APBD	1 Unit	300kg/jam	Baik	-	
			12. Pengering/Dryer	Pabrikan UPT Disbun	APBD	1 Unit	500kg/7 jam	Baik	-	
			13. Sortal Manual	Pabrikan UPT Disbun	APBD	1 Unit	100kg/jam	Baik	-	
			14. Pres Peaking	Pabrikan UPT Disbun	APBD	1 Unit		-		
			15. Mesin Pompa Air	Pabrikan UPT Disbun	APBD	1 Unit		Baik	-	
			16. Mesin Jait Karung	Pabrikan UPT Disbun	APBD	1 Unit		Baik	-	
			17. Mesin Pengupas Kulit Lada	Pabrikan UPT Disbun	APBD	1 Unit	150kg/jam	Baik	-	
			18. Mesin Pengupas Kulit Lada	Kel. Tani Ulin	APBD	1 Unit	150kg/jam	Baik	-	
				(Bukit Soeharto)						
			19. Mesin Perontok Buah Lada	Pabrikan UPT. Disbun	APBD	1 Unit	250kg/jam	Baik	-	
			20. Mesin Perontok Buah Lada	Kel. Tani Ulin		1 Unit	250kg/jam	Baik	-	
				(Bukit Soeharto)						
			21. Mesin Perontok Buah Lada	Kel. Tani Karya Bakti	APBD	1 Unit	250kg/jam	-		
			22. Bak Perendaman	Pabrikan UPT. Disbun	APBD	1 Unit	1 ton/proses	Baik	-	
			23. Bak Perendaman	Kel. Tani Ulin	APBD	1 Unit	1 ton/proses	Baik	-	
				(Bukit Soeharto)						
			24. Gerobak Dorong	Bapak H. Aristan	APBD	27 Unit		Baik	-	
				Kel. Tani Sadar Mandiri		1 Unit		Baik	-	
			25. Bak Fermentasi	Desa Batuah		1 Unit		Baik	-	
			26. Starter Kompos			40 kg		Baik	-	
			27. Gerobak Dorong	Bapak H.M. Tamrin	APBD	19 Unit		Baik	-	
				Kel. Tani Nusa Indah						

Tabel 64. Lanjutan

Tabel 5.1. Lanjutan										
NO	KABUPATEN / KOTA	KOMODITI	NAMA ALAT/MESIN	NAMA DAN ALAMAT PENANGGUNG JAWAB	SUMBER DANA DAN TAHUN PENGADAAN	KETERSEDIAAN				KETERANGAN
						Jumlah	Kapasitas	Kondisi		
				Baik	Rusak					
1	2	3	4	5	6	7	8	9	10	11
				Desa Batuah						
			28. Bak Fermentasi	sda	APBD	1 Unit		Baik	-	
			29. Starter Kompos	sda	APBD	40 kg		Baik	-	
			30. Gerobak Dorong	Bapak Haling	APBD	38 Unit		Baik	-	
			31. Bak Fermentasi	Kel. Tani Bakti Sari	APBD	1 Unit		Baik	-	
			32. Starter Kompos	Desa Batuah	APBD	76 kg		Baik	-	
			33. Gerobak Dorong	Bapak Basri B	APBD	19 Unit		Baik	-	
			34. Alat Pencacah	Kel. Tani Mega Buana	APBD	1 Unit		Baik	-	
			35. Bak Fermentasi	Desa Batuah	APBD	1 Unit		Baik	-	
			36. Starter Kompos	sda	APBD	40kg		Baik	-	
			37. Gerobak Dorong	Bapak Hasan Benni	APBD	22 Unit		Baik	-	
				Kel. Tani Bina Karya						
			38. Bak Fermentasi	Desa Batuah	APBD	1 Unit		Baik	-	
			39. Starter Kompos	sda	APBD	34kg		Baik	-	
			40. Gerobak Dorong	Bapak H.Hasse	APBD	10 Unit		Baik	-	
				Kel. Tanu Suka Damai						
				Desa Batuah						
			41. Starter Kompos	sda	APBD	28kg		Baik	-	
			42. Gerobak Dorong	Bapak H. Aristan	APBD	20 Unit		Baik	-	
			43. Bak Fermentasi	Kel. Tani Rahmat Hidayah	APBD	1 Unit		Baik	-	
			44. Starter Kompos	Desa Batuah	APBD	42kg		Baik	-	
			45. Gerobak Dorong	Bapak Jumain	APBD	30 Unit		Baik	-	
			46. Bak Fermentasi	Kel. Tani Rukun Bahagia		1 Unit		Baik	-	
			47. Starter Kompos	Desa Batuah		60kg		Baik	-	
			48. Gerobak Dorong	Bapak H. Ahmad	APBD	15 Unit		Baik	-	
			49. Bak Fermentasi	Kel. Tani Mitra Sejati		1 Unit		Baik	-	
			50. Starter Kompos	Desa Batuah		40kg				

Tabel 64. Lanjutan

NO	KABUPATEN / KOTA	KOMODITI	NAMA ALAT/MESIN	NAMA DAN ALAMAT PENANGGUNG JAWAB	SUMBER DANA DAN TAHUN PENGADAAN	KETERSEDIAAN				KETERANGAN
						Jumlah	Kapasitas	Kondisi		
								Baik	Rusak	
1	2	3	4	5	6	7	8	9	10	11
	Kec. Samboja	Kelapa	1. Gerobak Dorong	Bapak Samsuddin	APBD	50 Unit		Baik	-	
			2. Bak Fermentasi	Kel. Tani Handil Mandiri	APBD	2 Unit		Baik	-	
			3. Starter Kompos	Kel. Handil Baru	APBD	100kg		Baik	-	
			1. Gerobak Dorong	Bapak Abd Rahman	APBD	20 Unit		Baik	-	
			2. Bak Fermentasi	Kel. Tani Tunas Muda	APBD	1 Unit		Baik	-	
			3. Starter Kompos	Kel. Handil Baru	APBD	50kg		Baik	-	
	Kec. Loa Janan	Lada	1 Mesin Pengupas Lada	Bapak M. Idris Lado	APBN	1 Unit		Baik	-	
			2 Mesin Perontok lada	sda	APBN	1 Unit		Baik	-	
			3 Penyulingan Minyak Lada	KUD Tani Maju/Desa Batuah	APBN	1 Unit	1 Ltr/Jam	Baik	-	
			4 Penggilingan Bubuk Lada	Pabrikan UPT Disbun	APBN	1 Unit	150 Kg/Jam	Baik	-	
			5 Penggilingan Bubuk Lada	Kel. Tani Karya Bakti	APBN	1 Unit		Baik	-	
			6 Balancing	Pabrik UPT Disbun	APBN	1 Unit	500 Kg/Jam	Baik	-	
			7 Penyulingan Minyak Lada	Batuah, KUD Tani Maju	APBN	1 Unit	1 Lt/Jam	Baik	-	
			8 Mesin Pengupas kulit Lada	Pabrik UPT Disbun	APBN	1 Unit	150 Kg/Jam	Baik	-	
			9 Mesin Pengupas Kulit Lada	Kel. Tani Ulin (Bukit Suharto)	APBN	1 Unit	150 Kg/Jam	Baik	-	
			10 Mesin Perontok Buah Lada	Pabrikan UPT Disbun	APBN	1 Unit	250 kg/jam	Baik	-	
			11 Mesin Perontok Buah Lada	Kel. Tani Ulin (Bukit Suharto)	APBN	1 Unit	250 kg/jam	Baik	-	
			12 Mesin Perontok Buah Lada	Kel. Tani Karya Bakti	APBN	1 Unit	250 kg/jam	Baik	-	
			13 Bak Perendaman	Pabrikan UPT Disbun	APBN	1 Unit	1 Ton/Proses	Baik	-	
			14 Bak Perendaman	Kel. Tani Ulin (Bukit Suharto)	APBN	1 Unit	1 Ton/Proses	Baik	-	
		Kopi	15 Penggilingan Kopi Bubuk	UKM (Kel.Tani Berkah Mulya)	APBN	1 Unit	50 kg/jam	-		
	Kota Bangun	Karet	1. Hand Mangle	Kota Bangun I	APBN	2 Unit	PK 400 kg/jar	Baik	-	
			2. Hand Mangle			1 Unit		Baik	-	
	Tenggarong	Lada	1. Alat Penyuling Minyak Lada	Tenggarong	APBN	2 Unit		-		

Tabel 64. Lanjutan

NO	KABUPATEN / KOTA	KOMODITI	NAMA ALAT/MESIN	NAMA DAN ALAMAT PENANGGUNG JAWAB	SUMBER DANA DAN TAHUN PENGADAAN	KETERSEDIAAN				KETERANGAN
						Jumlah	Kapasitas	Kondisi		
								Baik	Rusak	
1	2	3	4	5	6	7	8	9	10	11
	Dinas Perkebunan		2. Rebonder			1 Unit		Baik	-	
	dan Kehutanan		3. Alat Pengukur Lahan			1 Unit				
	Kab. Kukar)									
	Desa Batuah	Lada	1. Mesin Perontok Lada	Bapak H. Juddin Kel. Tani Karya Bakti	APBN (05) 2012	1 Unit	100 kg/jam	Baik	-	
			2. Mesin Penggiling Lada	sda	APBN (05) 2012	1 Unit	80kg/jam	Baik	-	
	Kec. Samboja	Kelapa Dalam	1. Mesin Pengurai Sabut Kelapa	Bapak H. Agus Salim Kel. Tani Sei Raden	APBN P3KT 2005	1 Unit		Baik	-	
			2. Mesin Pengayak Sabut Kelapa	sda	APBN P3KT 2005	1 Unit		Baik	-	
			3. Mesin Pengering Sabut Kelapa	sda	APBN P3KT 2005	1 Unit		Baik	-	
			4. Mesin Pemadat Sabut Kelapa	sda	APBN P3KT 2005	1 Unit		Baik	-	
			5. Mesin Genset	sda	APBN P3KT 2005	1 Unit		Baik	-	
		Kelapa	1. Pengurai Sabut Kelapa	Handil Baru	Disbun Prov. Kaltim	1 Unit		Baik	-	
			2. Pengoyak Sabut Kelapa			1 Unit		Baik	-	
			3. Pengering Sabut Kelapa			1 Unit		Baik	-	
			4. Press Hidrolic Sabut Kelapa			1 Unit		Baik	-	
			5. Pengupas Sabut Kelapa			1 Unit		Baik	-	
			6. Sawmill	Salok Api Laut	APBN T.A. 2006	1 Unit		Baik	-	
			7. Senso			2 Unit		Baik	-	
			8. Mesin Ketam			1 Unit		Baik	-	
			9. Mesin Rauter			1 Unit		Baik	-	
	Kec. Sanga-sanga	Kopi	1. Hammer Mill	Pendingin	APBN	1 Unit		-	Rusak	
	Kec. Sebulu	Kopi	1. Penggiling Kopi Bubuk	Sebulu Ilir	APBN	1 Unit		Baik	-	
	Muara Badak	Lada	1. Pengupas Buah Lada	Tanah Datar	APBN T.A. 2006	1 Unit		Baik	-	
			2. Perontok Buah Lada					Baik	-	

Tabel 64. Lanjutan

NO	KABUPATEN / KOTA	KOMODITI	NAMA ALAT/MESIN	NAMA DAN ALAMAT PENANGGUNG JAWAB	SUMBER DANA DAN TAHUN PENGADAAN	KETERSEDIAAN				KETERANGAN
						Jumlah	Kapasitas	Kondisi		
								Baik	Rusak	
1	2	3	4	5	6	7	8	9	10	11
	Muara Jawa	Kelapa Dalam	3. Pengereng	Muara Jawa Tengah	APBN T.A 2006			Baik	-	
			1. Pemeras (Mesin {Press Santan)					Baik	-	
			2. Pengereng (Fermentasi)					Baik	-	
			3. Centrifugal					Baik	-	
			4. Tabung Penyaring					Baik	-	
		Kelapa	5. Vacum				Baik	-		
			6. Pengolahan Sabut Kelapa				Baik	-		
			1. Mesin Pengolah VCO	Harapan Baru (MJT)	APBN	1 Unit		Baik	-	
			2. Mesin Pengolah Minyak	Handil Sejahtera (MJT)	APBN	1 Unit		Baik	-	
			3. Makan Sehat							
		4. Handd	Ruhui Rahayu (MJI)	APBN	1 Unit		Baik	-		
		5. Mangel Polos								
V		BERAU	Kakao	1. Mesin Pemecah Buah Kakao	Bapak Sudirman Kel. Tani Padaidi II Desa Tumbit Melayu	APBN P2HP 2006	2 Unit	500 kg/jam	Baik	-
		Kakao	2. Mesin Pengereng Kakao	sda	APBN P2HP 2006	1 Unit	1500 kg/jam	Baik	-	
		Kakao	3. Mesin Sortasi Kakao	sda	APBN P2HP 2006	2 Unit	500 kg/jam	Baik	-	
		Lada	1. Mesin Pengupas Lada	Bapak M. Yusuf Kel. Tani Maju Bersama	APBN	1 Unit	500 kg/jam	Baik	-	
		Lada	2. Mesin Perontok Lada	sda	APBN	1 Unit	500 kg/jam	Baik	-	
		Lada	3. Mesin Pengereng Lada	sda	APBN	1 Unit	500 kg/jam	Baik	-	
	Kec. Biduk - Biduk	Kelapa	1. UPH Coconut Biodiesel	Gapoktan Kelapa Sejahtera	APBN P2HP 2008	1 Paket	1000 ltr/hari	Baik	-	
		Kelapa	1. Mesin Pengereng kelapa	sda	APBN P2HP 2009	1 Unit		Baik	-	
		Kelapa	2. Mesin Pencetak Briket	sda	APBN P2HP 2009	1 Unit		Baik	-	
		Kelapa	3. Mesin pengurai Sabut Kelapa	sda	APBN P2HP 2009	1 Unit		Baik	-	
		Kelapa	4. Mesin Pengayak Coco Fibre	sda	APBN P2HP 2009	1 Unit		Baik	-	

Tabel 64. Lanjutan

NO	KABUPATEN / KOTA	KOMODITI	NAMA ALAT/MESIN	NAMA DAN ALAMAT PENANGGUNG JAWAB	SUMBER DANA DAN TAHUN PENGADAAN	KETERSEDIAAN				KETERANGAN
						Jumlah	Kapasitas	Kondisi		
								Baik	Rusak	
1	2	3	4	5	6	7	8	9	10	11
		Kelapa	5. Tangki Profil	sda	APBN P2HP 2009	2 Unit		Baik	-	
		Kelapa	6. Membran Oil	sda	APBN P2HP 2009	1 Unit		Baik	-	
		Kelapa	7. Mesin Pengupas Sabut Kelapa	sda	APBN P2HP 2009	1 Unit		Baik	-	
	Kec. Kelay	Kakao	1. Mesin Pengereng Biji Kakao	Bapak Mardianus Bayou	APBN P2HP 2014	1 Unit		Baik	-	
				Kel. Tani Sei Long Dak						
		Kakao	1. Mesin Pengereng Biji Kakao	Bapak Hisika A	APBN P2HP 2014	1 Unit		Baik	-	
				Kel. Tani Sei Lemasang						
		Kakao	1. Mesin Pengereng Biji Kakao	Bapak Ibrahim Jalung	APBN P2HP 2014	1 Unit		Baik		
				Kel. Tani Musang Kenya						
		Kakao	1. Mesin Pengereng Biji Kakao	Bapak Gendrik Anye	APBN P2HP 2014	1 Unit		Baik		
				Kel. Tani Sei Merasa						
		Kakao	1. Mesin Pengereng Biji Kakao	Bapaka Ikan Lahang	APBN P2HP 2014	1 Unit		Baik		
				Kel. Tani Musang Sawah						
VI	BALIKPAPAN									
	Kec. Balikpapan Timur	Kelapa	1. Mesin Pemeras Santan Minyak Kelentik	Bapak Akrab Nunci Ketua Asosiasi kaltim Kec. Balikpapan Timur	APBN P2KT 2006	1 Unit		Baik	-	
			2. Mesin Penggorengan Minyak Kelentik	sda	APBN P2KT 2006	1 Unit		Baik	-	
			3. Mesin Pengeres Minyak Kelentik	sda	APBN P2KT 2006	1 Unit		Baik	-	
			4. Mesin Genset Dong Wa (DW 2900DX)	sda	APBN P2KT 2006	1 Unit		Baik	-	
		Kelapa	1 Bak Pembeku Lateks	Bapak Sudiyono	APBN P2KT 2006	10 Buah		Baik	-	
			2 Hand Mangel Polos	Ketua Poktan sumber Tani	APBN P2KT 2006	1 Unit		Baik	-	
			3 Hand Mangel Bergaris		APBN P2KT 2006	1 Unit		Baik	-	
			1 Bak Pembeku Lateks	Bapak Aspul	APBN P2KT 2006	10 Buah		Baik	-	
			2 Hand Mangel Polos	Ketua Kelompok Tani	APBN P2KT 2007	1 Buah		Baik	-	
		3 Hand Mangel Bergaris	Tawakal Kel. Lamaru	APBN P2KT 2008	1 Buah		Baik	-		

Sumber : Dinas Perkebunan Provinsi Kalimantan Timur (2017)

**Tabel 65. Pemanfaatan Energi Listrik Melalui Pengolahan Hasil Ikutan Pabrik Kelapa Sawit Tahun 2016**

No.	Nama Perusahaan / Kab	Kapasitas Pabrik		Keterangan
		Terpasang (MW)	Terpakai (MW)	
1	PT. REA Kaltim Plantations Kutai Kartanegara	7 MW	5 MW	2 (Unit) Pembangkit Sudah digunakan untuk internal Perusahaan dan Pabrik serta masyarakat sekitar perusahaan
2	PT. Indonesia Plantations Synergy Kabupaten Kutai Kartanegara	3,5 MW	0,65 MW	Digunakan untuk internal Perusahaan
3	PT. Prima Mitrajaya Mandiri Kabupaten Kutai Kartanegara	0,8 MW	0,4 – 0,6 MW	Digunakan untuk internal Perusahaan
4	PT. Tanjung Buyu Perkasa Plant	1,7 MW	1,4 – 1,5 MW	<ul style="list-style-type: none"> <li>• Pembangkit Listrik Tenaga Biogas (POME) digunakan untuk internal Perusahaan dan masyarakat sekitar</li> <li>• Pembangkit Listrik Tenaga Biomassa digunakan untuk internal Perusahaan</li> </ul>
5	PT. Hutan Hijau mas Kabupaten Berau	1 MW	-	<i>On Progress</i>
6	PT. Multi Makmur Mitra Alam Kabupaten Paser	-	-	<i>On Progress</i>

Sumber : Dinas Perkebunan Provinsi Kalimantan Timur (2017)

**Tabel 66. Perusahaan Perkebunan yang Sertifikat ISPO dan RSPO di Kalimantan Timur**

No.	Perusahaan Perkebunan	Lokasi	Kelas Kebun	ISPO	Tertanam (Ha)	CPO (Ton)	Lembaga Sertifikasi	RSPO
1	PT. Swakarsa Sinar Sentosa	Kab. Kutim	II	Sertifikat	16,850.00	97,234.28	PT. Mutuagung Lestari	Sertifikat
2	PT. Dharma Satya Nusantara, tbk-PSK 2	Kab. Kutim	II	Sertifikat	9,000.00	56,100.00	PT. TUV Rheinland Indonesia	
3	PT. Dharma Satya Nusantara, tbk-PSK 3	Kab. Kutim	II	Sertifikat	18,056.00	54,747.61	PT. TUV Rheinland Indonesia	Sertifikat
4	PT. Sumber Kharisma Persada	Kab. Kutim	II	Sertifikat	4,521.78	21,319.38	PT. TUV Rheinland Indonesia	
5	PT. Karyanusa Eka Daya (MHM/MHE)	Kab. Kutim	III	Sertifikat	8,608.46	39,787.94	PT. TUV Rheinland Indonesia	
6	PT. Bima Palma Nugraha (TL Mill)	Kab. Kutim	II	Sertifikat	8,056.17	32,968.84	PT. SAI Global Indonesia	
7	PT. Guntan Samba (AE, PE)	Kab. Kutim	II	Sertifikat	6,551.43	23,794.68	PT. Mutuagung Lestari	
8	PT. Tapan Nadenggan (JL Mill)	Kab. Kutim	II	Sertifikat	9,713.77	55,222.68	PT. BSI Group Indonesia	
9	PT. Kresna Duta Agrindo (MWM/MWE)	Kab. Kutim	III	Sertifikat	6,605.08	48,335.95	PT. Mutuagung Lestari	Sertifikat
10	PT. Kresna Duta Agrindo (GKM/GKE)	Kab. Kutim	III	Sertifikat	6,605.08	48,335.95	PT. Mutuagung Lestari	
11	PT. Sinergi Agro Industri	Kab. Kutim	II	Sertifikat	10,104.10	19,187.29	MAL	
12	PT. Etam Bersama Lestari	Kab. Kutim	III	Sertifikat	4,463.01	18,145.42	PT. Mutu Indonesia Startergis Berkelanjutan	
13	PT. Tanjung Buyu Perkasa Plantations	Kab. Berau	I	Sertifikat	6,404.90	41,145.93	Indonesia	
14	PT. Hutan Hijau Mas	Kab. Berau	II	Sertifikat	7,235.00	25,419.60	PT. Mutuagung Lestari	Sertifikat
15	PT. Guntan Samba Jaya (MM/ME)	Kab. Berau	II	Sertifikat	6,481.85	34,873.78	PT. Mutuagung Lestari	
16	PT. Satu Sembilan Delapan (KLK)	Kab. Berau	II	Sertifikat	5,728.00	19,187.29	MAL	
17	PT. Yudha Wahana Abadi (MM/ME)	Kab. Berau	III	Sertifikat	2,880.03	21,042.00	PT. Sucofindo	
18	PT. Rea Kaltim Plantations (CM/PM)	Kab. Kukar	I	Sertifikat	22,986.52	122,010.00	PT. SGS Indonesia	
19	PT. Jaya Mandiri Sukses	Kab. Kukar	II	Sertifikat	11,246.15	86,883.20	PT. Mutuagung Lestari	
20	PT. Khaleda Agroprima Malindo	Kab. Kukar	III	Sertifikat	14,887.00	78,591.56	SGS	
21	PT. Prima Mitra Jaya Mandiri (MP.Evans)	Kab. Kukar	III	Sertifikat	5,899.52	24,739.95	MAL	
22	PT. Borneo Indah Marjaya	Kab. Paser	III	Sertifikat	5,063.87	13,767.60	PT. TUV Rheinland Indonesia	
23	PT. Perkebunan Nusantara XIII (Longkali)	Kab. Paser	III	Sertifikat	3,413.00	15,560.00	PT. SAI Global Indonesia	
24	PT. Muaratoyu Subur Lestari	Kab. Paser	II	Sertifikat	3,414.88	7,111.00	PT. Sucofindo	

Sumber : Dinas Perkebunan Provinsi Kalimantan Timur (2017)

**Tabel 67. Populasi Tanaman Perkebunan**

No	Komoditas	Jarak Tanam (m2)	Populasi per Ha (ph/rmp)	Batas Minimal Usaha (ph/rmp)	Batas Minimal Usaha (m2)
1	2	3	4	5	6
<b>I TANAMAN TAHUNAN</b>					
1	Aren	7 x 7	204	204	
2	Cengkeh	7 x 7	200	15	
3	Cassiavera	3 x 3	1,111	250	
4	Jambu Mete	10 x 10	100	85	
5	Karet	6 x 3	556	250	
6	Kelapa Dalam	9 x 9 (segi 3)	143	715	
		6 x 16	104	520	
7	Kelapa Sawit	9,42 x 9,42	130	15	
8	Kopi Robusta	2,5 x 2,5	1,600	400	2,500
9	Kakao	3 x 3	1,111	278	2,500
10	Kapok	10 x 10	100	25	
11	Kemiri	10 x 10	100	15	
12	Lada	2 x 2,5	2000 - 2500	15	
13	Pala	9 x 9	125	5	
14	Panili	1,5 x 1,5	4,444	75	
15	Pinang	3 x 3	1,111	1,111	
16	Sagu	10 x 10	100	500	
17	Jarak Pagar	2 x 2	2,500	-	10,000
<b>II TANAMAN SEMUSIM</b>					
1	Nilam	0,6 x 0,4	40,000		500

Sumber : Direktorat Jenderal Perkebunan (2013)

**Tabel 68. Konversi dan Wujud Produksi**

No	Komoditas	Wujud Produksi Saat Panen	Wujud Produksi Dalam Perdagangan	Rendemen (%)
1	2	3	4	5
1	Aren	Nira	Gula Merah	12-15
2	Cengkeh	Bunga Basah	Bunga Kering	20-25
3	Cassia vera	Kulit Basah	Kulit Kering	60-70
4	Jambu Mete	Gelondong Mete	Gelondong Mete	70-75
			Kacang Mete	20-30
5	Karet	Lateks	Lateks	20-35
			Sit Angin	≥75
			Slab Tipis	40-50
			Lump Segar	40-50
6	Kelapa Dalam	Buah Kelapa	Kopra	20-25 *)
7	Kelapa Sawit			
	DxP Simangulun	Tandan Buah Segar	Minyak Sawit (CPO)	26,5
			Inti Sawit (KPO)	9,2
	DxP Langkat	Tandan Buah Segar	Minyak Sawit (CPO)	26,3
			Inti Sawit (KPO)	9,3
	DxP (Dumpy)	Tandan Buah Segar	Minyak Sawit (CPO)	23-26
			Inti Sawit (KPO)	6,5
	DxP LaMe	Tandan Buah Segar	Minyak Sawit (CPO)	23-26
			Inti Sawit (KPO)	6,9
	DxP Avros	Tandan Buah Segar	Minyak Sawit (CPO)	23-26
			Inti Sawit (KPO)	6,6
	DxP Yangambi	Tandan Buah Segar	Minyak Sawit (CPO)	23-26
			Inti Sawit (KPO)	7,2
	DxP PPKS 540	Tandan Buah Segar	Minyak Sawit (CPO)	27,4
			Inti Sawit (KPO)	5,3
	DxP PPKS 718	Tandan Buah Segar	Minyak Sawit (CPO)	23,9
			Inti Sawit (KPO)	8,7

Tabel 68. Lanjutan

No	Komoditas	Wujud Produksi Saat Panen	Wujud Produksi Dalam Perdagangan	Rendemen (%)
1	2	3	4	5
	DxP PPKS 239	Tandan Buah Segar	Minyak Sawit (CPO)	25,8
			Inti Sawit (KPO)	8,9
8	Kopi Robusta	Buah Basah	Kopi Beras	20-23
9	Kakao	Buah Basah	Biji Kering	33-36
10	Kapok	Buah Kering	Serat Berbiji	20
11	Kemiri	Buah Basah	Inti Kemiri	30-40
12	L a d a	Lada Basah	Lada Kering	-
			Lada Hitam	25-25
			Lada Putih	15-20
13	P a l a	Buah Basah	Biji Pala Basah	30-40
			Tanpa Batok Kering	25-30
			Dengan Batok	30-33
			Fulli	20-25
14	Sagu	Batang Sagu	Tepung Sagu	19-20
15	Pinang	Buah Basah	Biji Kering	20-25
16	Panili	Polong Basah	Polong Kering	20-25
17	Jarak Pagar	Buah	Biji	20-35
18	Nilam	Daun Kering	Minyak Nilam	1,5-2

Sumber: Direktorat Jenderal Perkebunan (2013)

**Tabel 69. Produktivitas Rata-Rata Beberapa Tanaman Perkebunan**

No	Komoditas	Produktivitas (kg/ha)	Wujud Produksi
1	2	3	4
I	Tanaman Tahunan		
1	Karet	1,670	Karet Kering
2	Kopi Robusta	1,300	Biji Kering
3	Kelapa Sawit		
	DxP Simangulun	28,400	Tandan Buah Segar
		7,530	Crude Palm Oil
	DxP Langkat	27,500	Tandan Buah Segar
		7,230	Crude Palm Oil
	D x P (Dumpy)	25.000 - 28.000	Tandan Buah Segar
		6.500 - 7.300	Crude Palm Oil
	DxP LaMe	26.000 - 27.000	Tandan Buah Segar
		5.900 - 7.000	Crude Palm Oil
	DxP Avros	24.000 - 27.000	Tandan Buah Segar
		5.500 - 7.000	Crude Palm Oil
	DxP Yangambi	25.000 - 28.000	Tandan Buah Segar
		5.800 - 7.300	Crude Palm Oil
	DxP PPKS 540	28,100	Tandan Buah Segar
		8,100	Crude Palm Oil
	DxP PPKS 718	26,500	Tandan Buah Segar
		6,900	Crude Palm Oil
	DxP PPKS 239	32,000	Tandan Buah Segar
		8,400	Crude Palm Oil
4	Kelapa Dalam	1,500	Kopra
5	Cengkeh	480-800	Bunga Kering
6	Kakao Mulia (Edel)	1,000	Biji Kering

Tabel 69. Lanjutan

No	Komoditas	Produktivitas (kg/ha)	Wujud Produksi
1	2	3	4
7	Kakao Lindak (Bulk)	1,350	Biji Kering
8	L a d a	800-1.200	Lada Hitam Kering
		1.000-1.500	Lada Putih Kering
9	Kapok (serat)	350	Serat Kering
	(biji)	500	Serat Berbiji Kering
10	Pala Biji	300	Biji
	Fuli	75	Fuli
11	Jambu Mete	800	Biji
12	Kayu Manis/Cassiavera	2,000	Kulit Kering
13	Panili	500	Buah Kering
14	Jarak Pagar	4,000	Biji
15	Sagu	1.750-2.250	Tepung Sagu
16	Pinang	400	Biji Kering
17	Aren	10,000	Gula Merah
II	Tanaman Semusim		
3	Nilam	30.000-50.000	Daun Basah

Sumber: Direktorat Jenderal Perkebunan (2013)

**Tabel 70. Standar Rasio Penggunaan Tenaga Kerja Lapangan Yang Optimal**

No	Komoditas	Standar Rasio Penggunaan Tenaga Kerja (orang/ha/thn)
I	Tanaman Tahunan	
1	Karet	0,50
2	Kelapa Sawit	0,50
3	Kelapa Dalam	0,40
4	Kopi Robusta	1,19
5	Kakao	0,80
6	Cengkeh	2,50
7	L a d a	3,50
8	Jambu Mete	0,40
9	Kapok	0.30
10	Kayu Manis / Cassiavera	0.30
11	P a l a	0.40
12	Panili	1.00
II	Tanaman Semusim	
1	Nilam	2.00

Sumber: Direktorat Jenderal Perkebunan (2013)